



Evropská unie
Evropský sociální fond
Operační program Zaměstnanost



KOMUNITNÍ CENTRUM Těšetice - Rataje

ANALÝZA POTŘEB

Únor 2020

**Projekt Komunitní centra v Regionu Haná
CZ.03.2.65/0.0/0.0/16_047/0010190**

Obsah

ÚVOD	3
1. VÝCHOZÍ SITUACE	4
1.1. Popis území	4
1.1.1. Poloha	4
1.1.2. Obyvatelstvo.....	8
1.1.3. Hospodářství	15
Ekonomická situace.....	15
Trh práce.....	21
1.1.4. Cestovní ruch	25
1.1.5. Vybavenost	28
Bydlení.....	28
Školství a vzdělávání	35
Zdravotnictví.....	38
Spolková, osvětová a informační činnost.....	40
1.2 Sociální péče.....	42
1.2.1. Komunitní plánování sociálních služeb v obci Těšetice.....	42
2. ANALÝZA POTŘEB SPOLEČENSTVÍ	44
2.1 SWOT analýza.....	44
2.2 Anketa - pro návrh náplně a činností v připravovaném komunitním centru v obci Těšetice	46
3. NÁVRHY ČINNOSTÍ KC V TĚŠETICÍCH.....	56
3.1 Návrhy činností komunitního centra v Těšeticích.....	56
4. ZÁVĚR.....	59

ÚVOD

V Regionu HANÁ je už několik komunitních center. Jedná se o veřejná víceúčelová zařízení, ve kterých se setkávají členové komunity za účelem realizace sociálních, vzdělávacích, kulturních a rekreačních aktivit s cílem zlepšit sociální situaci těchto jednotlivců a komunity jako celku. Pro dosažení těchto cílů je v zařízení poskytována kombinace komunitních a veřejných služeb, minimálně základní sociální poradenství, sociální služba v ambulantní a terénní formě se zaměřením na řešení nepříznivé sociální situace a sociální začleňování. Prostorové vybavení integračních center musí vždy umožňovat vzájemné kontakty mezi příslušníky cílové skupiny a jejich kontakty s profesionály v sociální oblasti.

Vzájemnou pomocí lidí ve společenství v jednotlivých obcích a na základě vhodně zvolených aktivit komunitního centra se podpoří sounáležitost a především zapojení a podpora všech, kteří zde žijí a kteří potřebují pomoc nebo se zapojením a podílením se na akcích komunitního centra budou cítit v životě prostě lépe.

Tato analýza potřeb slouží jako výchozí dokument k tomu, aby tyto cíle byly naplněny. Na základě seznámení se s výchozími podmínkami, na základě ankety mezi občany a cílovou skupinou a pomocí mapování situace v místě komunitního centra ze strany místního koordinátora pro cílovou skupinu v rámci projektu se navrhuje zaměření a plán činností komunitního centra. Ty budou v rámci projektu i následně podporovat rozvoj místního společenství a začlenění především sociálně ohrožených skupin.

1. VÝCHOZÍ SITUACE

1.1. Popis území

1.1.1. Poloha

Obec Těšetice se nachází asi 10 km západně od Olomouce v rovinaté oblasti střední části Hornomoravského úvalu při cestě z Olomouce do Konice. První písemná zmínka o obci Těšetice pochází již z roku 1078. Těšetice leží v nadmořské výšce 223 m n. m.

Příslušnost k územně-správním celkům:

Kraj: Olomoucký

Okres: Olomouc

ORP: Olomouc

Těšetice jsou součástí mikroregionu Kosířsko, a jsou členem místní akční skupiny (MAS) Region HANÁ, z. s..

Obec se rozkládá na ploše o rozloze 1 248,2 ha a k 1. 1. 2015 má 1307 obyvatel. V rámci Olomouckého kraje patří obec Těšetice ke středním obcím, avšak v rámci Regionu HANÁ patří spíše k obcím větším.

Obec Těšetice se skládá z 3 samostatných částí obce: **Těšetice, Vojnice a Rataje**. Celkem jsou na území Těšetice a místních částí vymezena 3 katastrální území.

Tabulka 1: Katastry obcí (výměra)

Místní část	Rozloha místních částí (ha)	Katastrální území	Rozloha katastrálních území (ha)
Těšetice	351,97	Těšetice	351,98
Vojnice	576,23	Vojnice	576,23
Rataje	320,04	Rataje	320,04
CELKEM			1 248,24

Zdroj: ČSÚ, SLDB 2011

Obec Těšetice sousedí s obcemi: Loučany, místní část Vojnice sousedí se Senicí na Hané, Příkazy, Skrbení, Křelovem, Ústínem, Luběnicemi, místní část Rataje sousedí ještě se Slatinicemi a Drahanovicemi.

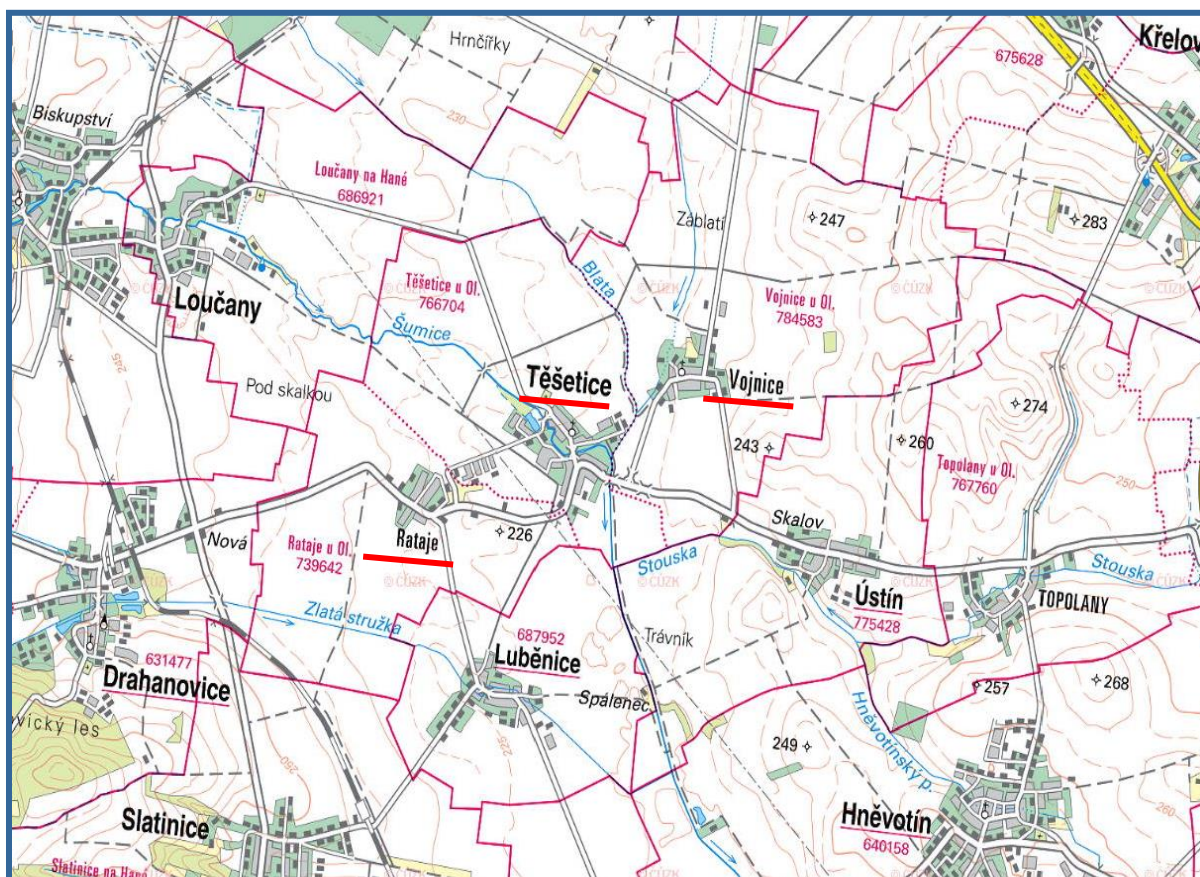
Spádovým sídlem je město Olomouc.

Tabulka 2: Dojezdové vzdálenosti

Místní část	Dojezdová vzdálenost Těšetice (k OÚ) (km)	Dojezdová vzdálenost Olomouc (centrum) (km)
Těšetice	-	10,4
Vojnice	1,5	10,1
Rataje	1,5	11,8

Zdroj: <https://www.google.cz/maps>

Mapa 1: obec Těšetice a místní části



Zdroj: <http://geoportal.gov.cz/web/guest/map>

Geomorfologie

system: Hercynský / Alpsko-himalájský

provincie: Česká Vysočina / Západní Karpaty

subprovincie: Krkonošsko-jesenická soustava / Vněkarpatské sníženiny

oblast: Jesenická oblast / Západní vněkarpatské sníženiny

celek: Zábřežská vrchovina / Hornomoravský úval

podcelek: Bouzovská vrchovina / Prostějovská pahorkatina

okrsek: Blatská niva / Křelovská pahorkatina / Velký Kosíř

Územím Těšetic prochází z geomorfologického hlediska velmi významná hranice geomorfologických systémů Hercynského a Alpsko-himalájského, a tedy i provincie Česká vysočina a Západní Karpaty. Vojnický a Těšetický katastr leží v oblasti Západní vněkarpatské sníženiny. Malá část katastru Rataje spadá do Jesenické oblasti. Těšetice leží na pomezí Hornomoravského úvalu a Zábřežské vrchoviny, která leží v jihozápadní části obce. Těšetickým katastrem prochází geomorfologický okrsek Blatská niva, která se táhne až k městu Tovačov, kde Blata ústí do řeky Moravy. Katastrem Vojnice a Rataje prochází okrsek Křelovská pahorkatina. Do místní části Rataje částečně zasahuje okrsek Velký Kosíř, který nalezneme na území Drahanovic, Slatinic a okolních obcí.

Vodstvo

Nejvýznamnějším tokem, odvodňujícím obec, jsou říčky Šumice a Blata. Šumice je pravostranným přítokem řeky Blaty. Do Těšetic přitéká Šumice z Náměště na Hané, zde se vlévá do říčky Blaty. Blata, pravostranný přítok řeky Moravy, pokračuje podél obce Olšany u Prostějova až k městu Tovačov, kde se nedaleko Lobodic vlévá do Moravy. Katastrálním územím Rataje protéká potok Zlatá Stružka, který teče přes obec Luběnice a vlévá se do Blaty. Vojnickým katastrem protéká potok Vojnická stružka (Dubčanka). Do Blaty se v jižní části obce napojuje potok Stouska tekoucí z obce Ústín.

Tabulka 1: Přehled základních povodí na území Těšetic a místních částí

Č.	Povodí toku	ČHP - Číslo hydrologického pořadí	Výměra základního povodí celková (km ²)
1.	Zlatá Stružka	4-12-01-0150-0-00	14,34
2.	Blata (Jižní tok)	4-12-01-0140-0-00	6,45
3.	Blata (Jižní tok)	4-12-01-0100-0-00	5,20
4.	Šumice	4-12-01-0090-0-00	22,64
5.	Blata (Severní tok)	4-12-01-0020-0-00	28,95
6.	Vojnická stružka (Dubčanka)	4-12-01-0030-0-00	27,36
7.	Blata (Jižní tok)	4-12-01-0040-0-00	0,27
8.	Stouska	4-12-01-0130-0-00	2,45

Zdroj: <http://geoportal.gov.cz/web/guest/map>

Největší část území náleží k základnímu povodí řeky Šumice a Blaty. Jižní část katastru Těšetic zasahuje do povodí potoka Stouska. Katastr Rataje patří k povodí potoku Zlatá Stružka a Vojnický katastr řadíme do povodí Vojnické stružky (Dubčanky).

Využití krajiny

Tabulka 2: Využití krajiny v katastrech obce Těšetice a místních částí

Druh pozemku	Rataje (ha)	Těšetice (ha)	Vojnice (ha)	Celkem (ha)
Orná půda (ha)	294,00	291,71	524,39	1110,11
Zahrady (ha)	6,55	10,40	7,08	24,03
Ovocné sady (ha)	0,00	0,72	0,96	1,69
Trvalé travní porosty (ha)	8,50	0,65	0,11	9,26
Zemědělská půda celkem	309,05	303,49	532,54	1145,09
lesní pozemky	0,00	0,00	0,00	0,00
vodní plocha - nádrž umělá	1,82	0,79	0,43	3,04
vodní plocha - rybník	0,00	0,00	0,00	0,00
vodní plocha - tok přirozený	9,34	6,26	1,42	17,01
zastavěná plocha - společný dvůr	0,01	0,02	0,00	0,02
zastavěná plocha - zbořeniště	0,21	0,62	0,07	0,90
zastavěná plocha - jiná	3,97	11,35	7,72	23,04
ostatní plocha - dobývací prostor	0,00	0,00	0,00	0,00
ostatní plocha - dráha	0,37	0,00	0,00	0,37
ostatní plocha - jiná plocha	2,93	2,53	0,24	5,70
ostatní plocha - manipulační plochy	0,35	3,62	2,60	6,58
ostatní plocha - neplodná půda	0,00	1,17	0,79	1,96
ostatní plocha – ostatní komunikace	5,89	12,28	13,67	31,84
ostatní plocha - silnice	3,79	2,78	6,77	13,35
ostatní plocha - sport. a rekr. plochy	0,00	1,58	0,00	1,58
ostatní plocha - zeleň	0,00	5,48	9,98	15,46
Nezemědělská půda celkem	28,68	48,48	43,69	120,85
Celkem katastr	337,73	351,98	576,23	1265,93

Zdroj: ČÚZK, 2015

Obec Těšetice se nachází v typické zemědělské kulturní krajině, s velmi vysokým zastoupením orné půdy. Zemědělské půdy zabírají téměř 90,48 % rozlohy území, a z toho

většina připadá na ornou půdu. Zastoupení funkčních typů v řešeném území je dobře patrné z předchozí přehledné tabulky.

Následující tabulka zobrazuje procentuální zastoupení dle typů ploch (celková výměra území, zemědělská půda, lesní pozemky, nezemědělská půda).

Tabulka 3: Procentuální zastoupení dle typů ploch

Druh pozemku	Výměra (ha)	% z celkové výměry území
celková výměra území	1265,63	100,00 %
Zemědělská půda	1145,09	90,48 %
lesní pozemky	0	0,00 %
Nezemědělská půda	120,85	9,55 %

Zdroj: ČÚZK, 2015

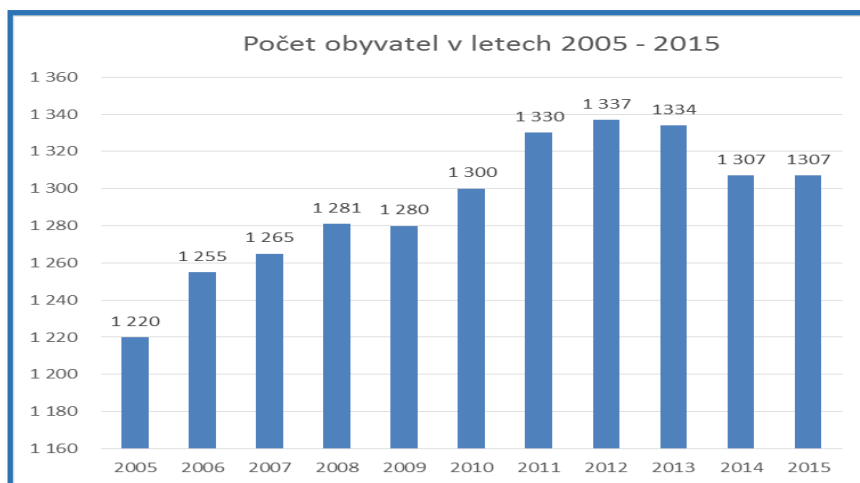
1.1.2. Obyvatelstvo

DEMOGRAFICKÁ SITUACE

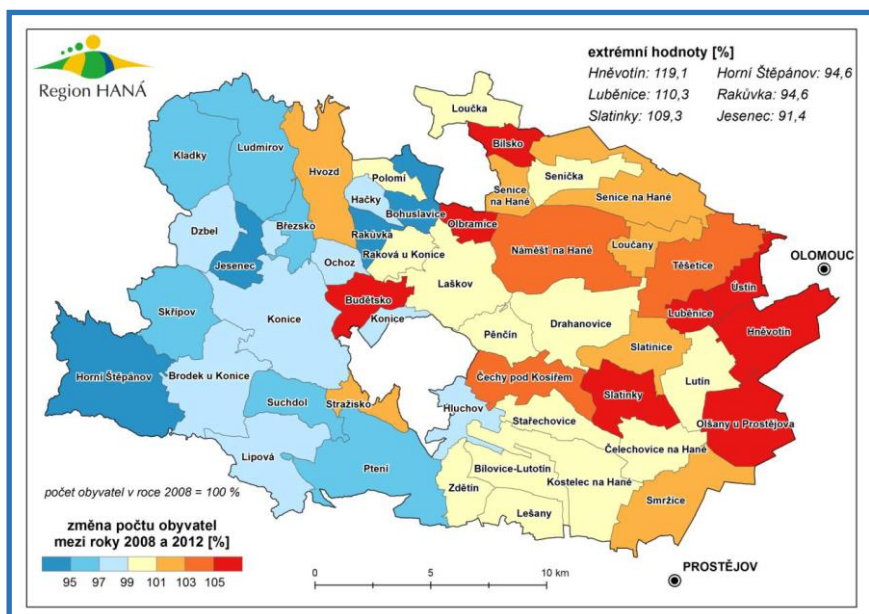
Obec Těšetice má v současné době 1307 obyvatel ve třech místních částech.

Počet obyvatel v letech 2005–2015 mírně kolísá (Graf 1). Je patrný permanentní přírůstek obyvatelstva, celkově o více než 110 obyvatel. Největší počet obyvatel jsme zaznamenali v roce 2012 (1337 osob). Poslední 4 roky (od roku 2012) zaznamenáváme mírný pokles počtu obyvatel.

Graf 1 Vývoj počtu obyvatel v letech 2005–2015 v obci Těšetice



Zdroj: ČSÚ (data 2008-2014, verze pro MAS k 30. 6. 2015)



Z hlediska místních částí žije více jako polovina ekonomicky aktivního obyvatelstva v Těšeticích a druhá polovina v místních částech Rataje a Vojnice. Podíl dětí a mládeže a osob v důchodovém věku je obdobný.

Tabulka 4: Ekonomicky aktivní obyvatelé v místních částech

Okres, obec, část obce (díl), základní sídelní jednotka (díl)	Kód okresu, obce, části obce (dílu), ZSJ (dílu)	Obyvatelstvo					Ekonomicky aktivní celkem
		celkem	z toho				
			ženy	ve věku 0-14 let	ve věku 65 a více let		
Těšetice	celkem	50526 9	1 317	679	196	205	642
1.	Rataje	13964 5	205	103	22	31	110
2.	Těšetice	16670 7	733	373	118	113	350
3.	Vojnice	18458 6	379	203	56	61	182

Zdroj: ČSÚ (statistický lexikon obcí 2013)

Změna počtu obyvatel

Mapa 2 Změna počtu obyvatel mezi lety 2008 a 2012

Zdroj: interní data MAS RH, z. s.

Srovnáme-li počty obyvatel v letech 2008 a 2012, je patrný velmi výrazný přírůstek. V porovnání s okolními obcemi jde o lehce nadprůměrnou hodnotu. Obec Těšetice patří k obcím s nejvyšším přírůstkem obyvatel (stejně jako Náměšť na Hané a Čechy pod Kosířem).

Jak názorně ukazuje předchozí kartogram, obce v blízkosti Olomouce vykazují trvalý silný přírůstek, naopak obce vzdálenější (Konicko) vykazují silný úbytek.

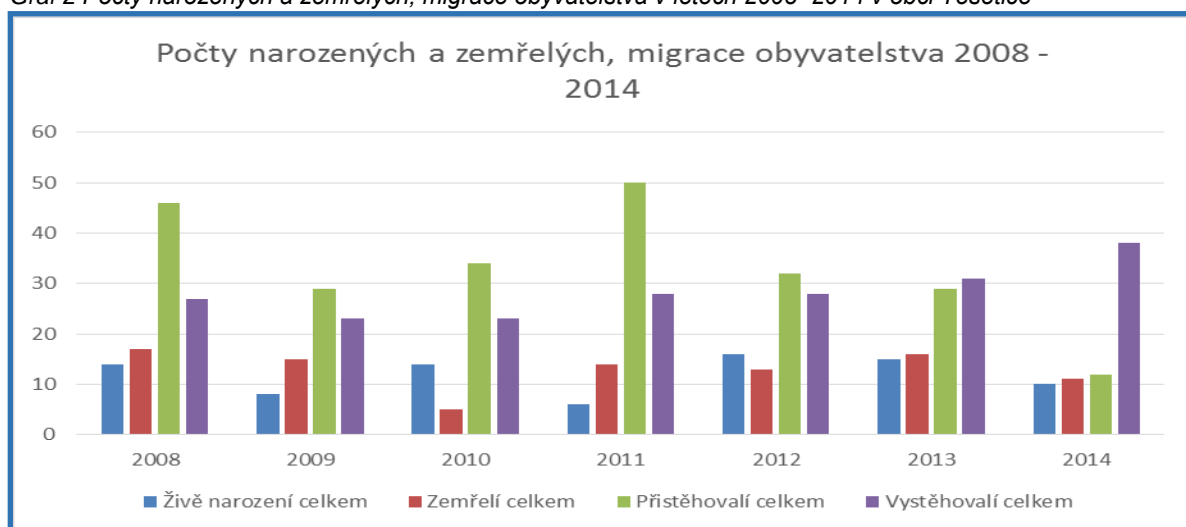
Pohyb obyvatelstva – počty narozených a zemřelých, migrace

Tabulka 5: Počty narozených, zemřelých, přistěhovalých a vystěhovalých v letech 2008–2014 v obci Těšetice

Roky	Živě narození celkem	Zemřelí celkem	Přistěhovalí celkem	Vystěhovalí celkem
2008	14	17	46	27
2009	8	15	29	23
2010	14	5	34	23
2011	6	14	50	28
2012	16	13	32	28
2013	15	16	29	31
2014	10	11	12	38

Zdroj: ČSÚ (data 2008-2014, verze pro MAS k 30. 6. 2015)

Graf 2 Počty narozených a zemřelých, migrace obyvatelstva v letech 2008–2014 v obci Těšetice



Zdroj: data z tabulky č. 8

Z tabulky a grafu můžeme vidět, že největší přírůstek obyvatelstva byl v letech 2008, 2012 a 2013 (16 osob). Úmrtnost byla nejvyšší v roce 2008 a 2013 (17 osob), v průběhu jednotlivých let výrazně kolísá. Nejvíce obyvatel se do obce Těšetice přistěhovalo v roce 2011 (50 osob), dlouhodobě se jedná o nadprůměrné hodnoty. Nejvíce vystěhovalých bylo v roce 2014 (38 osob).

Obec Těšetice má kladnou hodnotu migračního salda, v obci tedy významně převažuje počet přistěhovalých obyvatel.

Obyvatelstvo – rozdělení dle pohlaví

Tabulka 6: Rozdělení obyvatel v obci Těšetice dle pohlaví v letech 2008–2015

Roky	Počet obyvatel celkem	Ženy	Muži	Podíl (%) ženy	Podíl (%) muži
2008	1 281	653	628	51,0	49,0
2009	1 280	650	630	50,8	49,2
2010	1 300	667	633	51,3	48,7
2011	1 330	679	651	51,1	48,9
2012	1 337	684	653	51,2	48,8
2013	1 334	686	648	51,4	48,6
2014	1 307	670	637	51,3	48,7
2015	1 307	670	637	51,3	48,7

Zdroj: ČSÚ (data 2008-2014, verze pro MAS k 30. 6. 2015)

Z tabulky obyvatelstva rozděleného dle pohlaví lze vyčíst, že procentní podíl počtu mužů a žen je v obci téměř stejný a v jednotlivých letech se výrazně nemění.

Obyvatelstvo – rozdělení dle věkových skupin

Tabulka 7: Rozdělení obyvatel v obci Těšetice dle věkových skupin v letech 2008–2014

Roky	Počet obyvatel celkem	Obyvatelé ve věku 0–14 let celkem	Obyvatelé ve věku 15–64 let celkem	Obyvatelé ve věku 65 a více let celkem	Obyvatelé 0-14 (%)	Obyvatelé 15-64 (%)	Obyvatelé 64 a více (%)
2008	1 281	183	911	187	14,3	71,1	14,6
2009	1 280	186	899	195	14,5	70,2	15,2
2010	1 300	193	901	206	14,8	69,3	15,8
2011	1 330	199	920	211	15,0	69,2	15,9
2012	1 337	208	900	229	15,6	67,3	17,1
2013	1 334	208	897	229	15,6	67,2	17,2
2014	1 307	198	879	230	15,1	67,3	17,6

Zdroj: ČSÚ (data 2008-2014, verze pro MAS k 30. 6. 2015)

Z tabulky je vidět dlouhodobý trend zvyšujícího se podílu obyvatel v důchodovém věku. Počty ekonomicky aktivních obyvatel stagnují okolo hodnoty 880–920 obyvatel, mírně přibývá dětí a mládeže do 15 let.

V porovnání s hodnotami Regionu HANÁ obec Těšetice kopíruje dlouhodobý trend. Nejpočetněji je zastoupena věková kategorie 15–64 let. Obecně lze říci, že obyvatelstvo v území Regionu HANÁ stárne. Největší nárůst v počtu seniorů byl zaznamenán v průběhu let 2011 a 2013, stejně tak i v obci Těšetice.

Hustota osídlení

Hustota osídlení obce Těšetice kopíruje počet obyvatel v obci, a pohybuje se v nadprůměrných hodnotách 250 obyvatel/km².

V porovnání s okolními obcemi Regionu HANÁ je hustota zalidnění vysoká. Stejně vysokou hustotu vykazují větší obce, s vyšším podílem bytových domů na menší ploše (Lutín, Kostelec n. H., Čelechovice n. H.).

Vzdělanostní struktura obyvatelstva

Tabulka 8: Přehled obyvatelstva v obci Těšetice podle nejvyššího ukončeného vzdělání v roce 2011

		Celkem	muži	ženy
Obyvatelstvo ve věku 15 a více let		1 121	545	576
z toho podle stupně vzdělání	bez vzdělání	8	4	4
	základní včetně neukončeného	206	72	134
	střední vč. vyučení (bez maturity)	403	241	162
	úplné střední (s maturitou)	303	128	175
	nástavbové studium	14	3	11
	vyšší odborné vzdělání	19	8	11
	vysokoškolské	124	71	53

Zdroj: ČSÚ (Veřejná databáze)

Z tabulky je patrné, že největší podíl představují osoby se středním vzděláním – bez maturity (36%), úplným středním s maturitou (27%), základním (18,4%) a vysokoškolským (11%).

Z hlediska pohlaví je tento poměr téměř vyrovnaný – můžeme zaznamenat výraznější rozdíl mezi muži a ženami se základním a středním vzděláním (bez maturity).

V porovnání s hodnotami ORP Olomouc (podíl středoškolsky vzdělaných obyvatel – 59%) je obec Těšetice mírně nad průměrem (61%). Podíl osob, které dosáhly nástavbového a vyššího odborného studia (2,9%), se pohybuje pod průměrem SO ORP Olomouc (4,9%), podíl osob s vysokoškolským vzděláním (11%) je opět spíše pod průměrem ORP Olomouc (17,1%).

Porovnáme-li vzdělanostní úroveň obyvatel podle velikostních skupin obcí, je patrné, že v obcích s nižším počtem obyvatel je vyšší zastoupení osob se základním vzděláním a středním vzděláním bez maturity včetně vyučení. Naopak u obcí s vyšším počtem obyvatel (5 000 a více obyvatel) se zvyšují podíly osob s úplným středním vzděláním s maturitou, vyšším odborným včetně nástavbového a vysokoškolským vzděláním.

Spolková, osvětová a informační činnost

Spolky a neziskové organizace hrají podstatnou roli v životě občanské společnosti. Významnou měrou se podílejí na aktivním a smysluplném trávení volného času, na kulturním a společenském životě obyvatel regionu.

Spolky a NNO působící v oblasti volnočasových aktivit se snaží minimalizovat negativní projevy soudobého životního stylu a svojí nabídkou činností a aktivit reagují na aktuální potřeby cílových skupin v regionu. Jejich služby můžeme tedy rozdělit na:

- služby výchovného charakteru
- služby zaměřené na sportovní aktivity
- služby zaměřené na rekreační aktivity
- služby zohledňující specifické zájmy příslušníků cílové skupiny.

Přehled spolků působících na území obce Těšetice:

Tabulka 9: Přehled zájmových organizací přímo zřizovaných obcí

Organizace	Kontaktní osoba	Tel.	E-mail	Profil činnosti	Členská základna
Knihovna Těšetice	Irena Mičochová	585 954 815		knihovna	čtenářů
Knihovna Rataje	Alena Mašláňová	739 359 112	Rataje.knihovna@seznam.cz	Knihovna	16 čtenářů
Ochotnické divadlo Těšetice	Anna Lutrová, Otakar Loutocký	605 967 871	lutrovaanna@seznam.cz , loutocky@divadlo-tesetice.cz , www.divadlo-tesetice.cz	divadelní představení, kulturní akce	20
Senior klub Těšetice	Václav Vašíček		vaclav.vasicek@seznam.cz	Zpestření, poučení a pobavení seniorů. Spolupracujeme s dalšími téměř 30 seniorkluby v okolí Olomouce.	112
SPOZ	Iveta Běhalová	585 954 815		Vítání nejmenších občánků, prvňáčků. Oslava k Svátku matek a akce pro seniory. Vyřazení předškoláků, Ukončení školní docházky žáků 9. třídy.	16

Tabulka 10: Přehled spolků působících v obci

Spolek	Kontaktní osoba	Tel.	E-mail	Profil činnosti	Členská základna
TJ Sokol Těšetice	Jiří Vyroubal, Michal Sirotek	777 859 339, 603 502 695	vyroubal.jiri@seznam.cz, www.sokoltesetice@webnode.cz	široké zaměření na sportovní aktivity pro děti, mládež, dospělé, seniory	130

SDH Těšetice	Luděk Mičoch	602254463, 736186267	ambi@seznam.cz, mlcochl@seznam.cz	požární bezpečnost v obci, práce s mládeží, kulturní akce	45
SDH Rataje	Josef Vehovský			požární bezpečnost v obci, práce s mládeží, kulturní akce	70
SDH Vojnice	Lukáš Tretner	722 555 734	lukas.tretner@seznam.cz .cz	požární bezpečnost v obci, práce s mládeží, kulturní akce	44
Myslivecký spolek Těšetice, z. s.	Ing. Josef Bartoněk			myslivost	31
JATAR, z. s.	Mgr. Jitka Opravilová	724 722 723	jatar.os@eznam.cz, www.jatar.cz	Volnočasové aktivity sportovního a kulturního charakteru, komunitní spolupráce.	26

Zdroj: Vlastní zpracování

1.1.3. Hospodářství

Ekonomická situace

Charakter hospodářství v obci

Přítomnost podnikatelů v obci ovlivňuje nejen obecní rozpočet, ale přináší i neekonomické výhody. Obec Těšetice je charakteristická různorodou strukturou podnikatelských subjektů s převahou drobných řemeslníků. Pro obec Těšetice je typické podnikání ve stavebnictví, zpracovatelském průmyslu a v obchodě. Obyvatelé mají dostupnou většinu komerčních služeb, především díky blízkosti města Olomouce.

Ukazatel míry podnikání v obci vyjádřený prostřednictvím počtu všech podnikatelských subjektů k počtu obyvatel v dané obci (násobeno tisícem v promile) dosahuje hodnoty 96,4 (9,6%), což odpovídá krajskému podprůměru (průměr za Olomoucký kraj činí 20% míry podnikání v obci). Přesto takovéto míry podnikání dosahuje 85% obcí v kraji.

Hospodářství v obci charakterizuje výše podílu na daních, které patří do rozpočtu obce. Jedná se o daně sdílené. Jsou představovány daněmi z příjmu fyzických osob ze závislé činnosti, z podnikání, daní z příjmu právnických osob placenými obcím nebo kraji a daní z přidané hodnoty.

Pro obec Těšetice představuje příjem z daní podnikatelských subjektů včetně DHP do rozpočtu za rok 2013 částku ve výši 11,8 mil Kč.

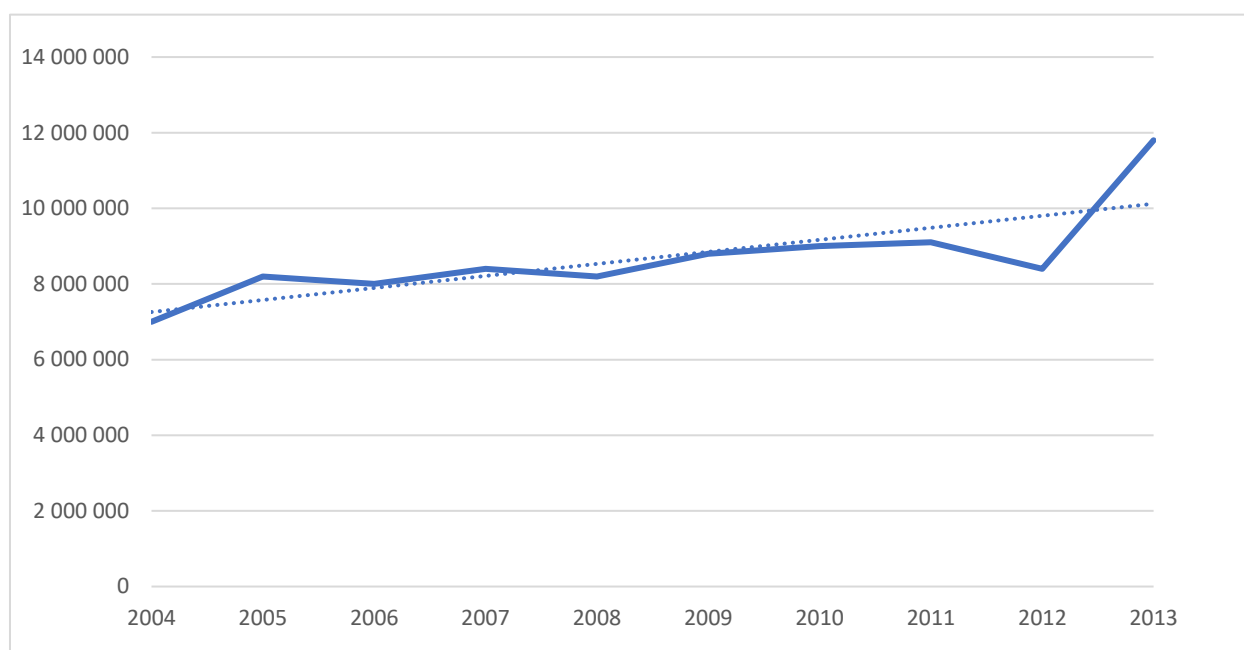
Tabulka č. 15 znázorňuje výši odvedených daní podnikatelských subjektů do státního rozpočtu za sledované období 10 let. Tabulku doplňuje graf č. 3, ze kterého je zřejmé, že odvod daní a tím podnikatelská aktivita v obci mírně kolísá. Trend má přitom mírně vzrůstající charakter. Nejvíce daní plynulo do rozpočtu v posledním sledovaném roce 2013 a to na základě novely o rozpočtovém určení daní.

Tabulka 13: Výše odvedených daní podnikatelů do rozpočtu obce

2004	2005	2006	2007	2008	2009	2010	2011	2012	2013
7 mil Kč	8,2 mil Kč	8 mil Kč	8,4 mil Kč	8,2 mil Kč	8,8 mil Kč	9 mil Kč	9,1 mil Kč	8,4 mil Kč	11,8 mil Kč

Zdroj: ČSÚ, zpracování vlastní, k 31. 12. 2014

Graf 3: Vývoj výše odvedené daní podnikatelských subjektů



Zdroj: www.rozpočetobce.cz, zpracování vlastní, k 31. 12. 2013

Počet obyvatel obce zaměstnaných v místních podnicích

Tabulka č. 16 ukazuje, podíl ekonomicky aktivního obyvatelstva pracující v jednotlivých odvětvových strukturách podnikání v obci. Podnikatelské subjekty v obci zaměstnávají více jak polovinu ekonomicky aktivního obyvatelstva.

Tabulka 14: Počet zaměstnaných v odvětví

Zaměstnaní			
celkem	z toho		
	v zemědělství, lesnictví a rybnářství	ve službách	vyjíždějící za prací mimo obec
102 zaměstnaných v Ratajích	3	58	34
323 zaměstnaných v Těšeticích	13	177	137
160 zaměstnaných ve Vojnicích	12	80	65

Zdroj: Statistický lexikon obcí za rok 2013

Struktura podnikatelských subjektů působících v obci

Podle Českého statistického úřadu v obci Těšetice vykonává aktivně podnikatelskou činnost na 37 subjektů (k 30. 6. 2015).

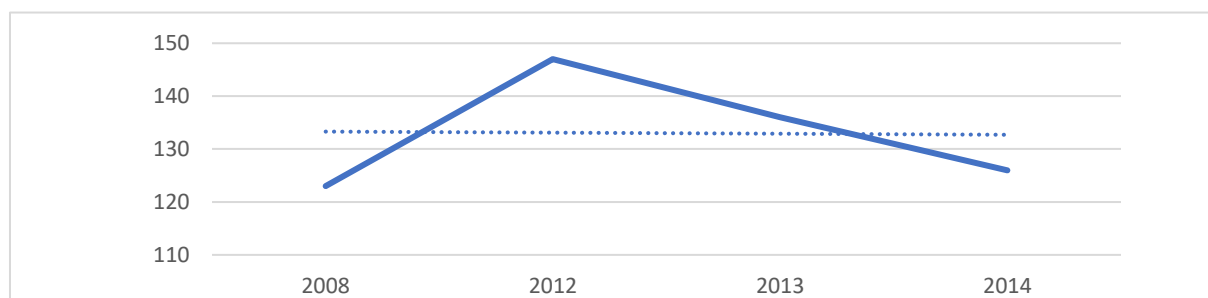
Tabulka č. 17 uvádí počet podnikatelských subjektů v letech. Z grafu je zřejmé, že počet aktivních podnikatelských subjektů do roku 2012 rostl a po roce 2012 se rapidně snižoval, spojnice trendu vykazuje mízné snížení.

Tabulka 15: Počet podnikatelských subjektů v letech

2008	2009	2010	2011	2012	2013	2014
123	Data nejsou k dispozici			147	136	126

Zdroj: ČSÚ, zpracování vlastní, k 31. 12. 2014

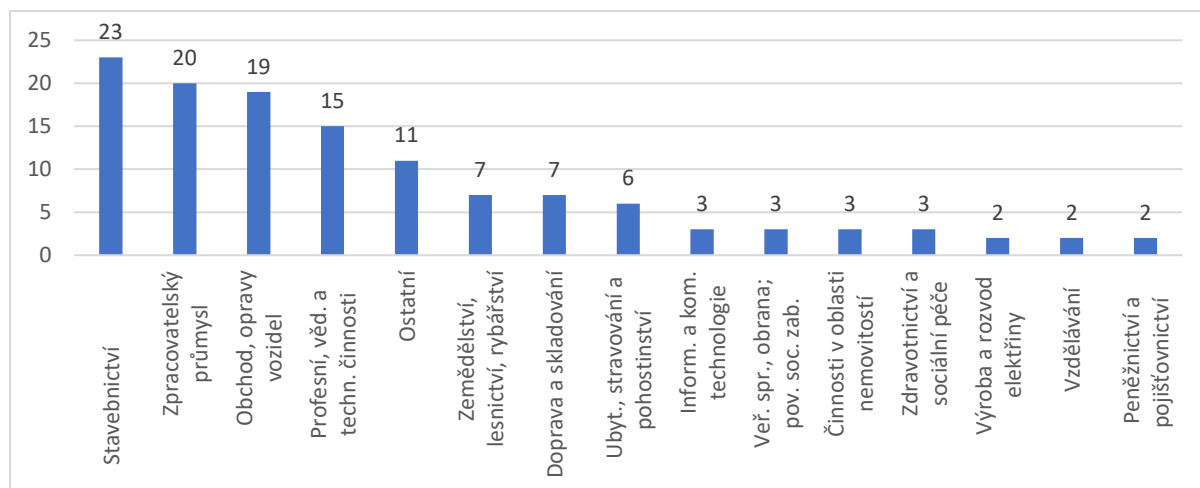
Graf 4: Počet podnikatelských subjektů v letech



Strukturu podnikatelské činnosti dělíme podle odvětví a podle velikosti.

Odvětvová

Graf 5: Počet aktivních podnikatelských subjektů v oblastech podnikání



Zdroj: ČSÚ, zpracování vlastní

Podnikání je v Těšetících nejvíce rozšířené v oblasti stavebnictví, které obecně zahrnuje specializované a nespécializované činnosti, např. práce na novostavbách, provádění staveb

a přestaveb budov a inženýrských sítí. Druhým nejčastěji rozšířeným podnikatelským odvětvím je zpracovatelský průmysl a obchod a opravy vozidel.

V rámci právní formy podnikání je pro obec Těšetice typické podnikat na základě živnostenského oprávnění. Takovou to právní formu využívá na 91 podnikatelů. Tato skutečnost je charakteristická i ve srovnání s okolními obcemi a není nijak zvláštní. Celkem 12 podnikatelů provozuje činnost na základě právní formy obchodní společnosti (nejčastěji společnost s ručením omezeným). Další možnosti podnikání dle právní formy lze vypořádat z tabulky č 18 V Těšeticích existuje i 6 zemědělských soukromých podnikatelů.

Tabulka 16: Podnikatelské subjekty dle právní formy

RES - právní forma - Státní organizace	RES - právní forma - Akciové společnosti (z obchod. společností celkem)	RES - právní forma - Obchodní společnosti	RES - právní forma - Družstevní organizace	RES - právní forma - Živnostníci	RES - právní forma - Svobodná povolání	RES - právní forma - Zemědělské podnikatelé	RES - právní forma - Ostatní
1	0	12	1	91	10	6	5

Zdroj: ČSÚ, zpracování vlastní

Velikostní:

Dle velikostní struktury v obci se řadí podnikatelské subjekty do 4 kategorií: podnikatelské subjekty bez zaměstnanců, mikropodniky, malé, střední a velké podniky. Tabulka č. 19 uvádí počet podnikatelských subjektů v jednotlivých kategoriích.

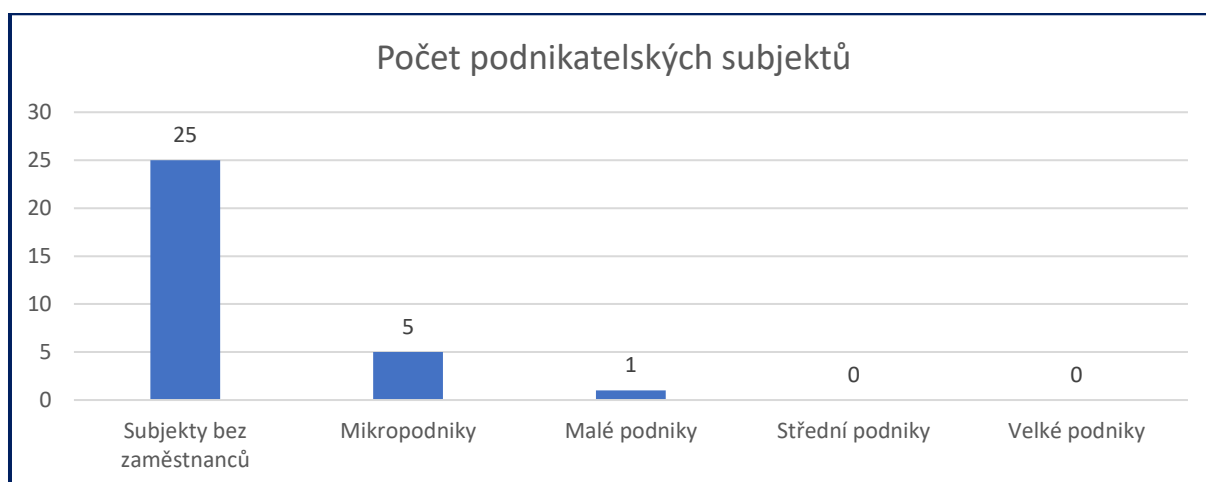
Tabulka 17: Podnikatelské subjekty dle počtu zaměstnanců

Počet subjektů bez zaměstnanců	87
Počet subjektů s 1–9 zaměstnanci - mikropodniky	15
Počet subjektů s 10–49 zaměstnanci - malé podniky	2
Počet subjektů s 50–249 zaměstnanci- střední podniky	1
Počet subjektů s >249 zaměstnanci - velké podniky	0

Zdroj: <http://www.risy.cz/cs/vyhledavace/obce/detail?Zuj=505269>

Z tabulky je zřejmé, že nejvíce podnikatelských subjektů je bez zaměstnanců, jedná se o drobné živnostníky, kteří pro svoji činnost zaměstnance nepotřebují. Druhou početnější skupinou jsou podnikatelské subjekty se zaměstnanci do 9 osob, tzv. mikropodniky, kterých je v Těšeticích 15. V Těšeticích existují 2 podniky zaměstnávající více jak 10 zaměstnanců a jeden podnik zaměstnávající více jak 50 zaměstnanců. Tabulku doplňuje graf, ze kterého je poměr struktury ekonomických subjektů v obci zřejmý.

Graf 6: Počet podnikatelských subjektů podle velikosti



Zdroj: zpracování vlastní

Na území obce Těšetice mají provozovny podnikatelé, jejichž seznam se nachází v přílohách.

Charakteristika klíčových podnikatelských subjektů

Mezi nejvýznamnější podnikatele sídlící v obci patří zemědělské družstvo.

Spolupráce obce s podnikateli

Spolupracovat s místními podnikateli je pro obec velmi důležité, často taková spolupráce přináší ekonomická, ale i neekonomická pozitiva. Spolupráce vzniká za potřeby dosažení určitého společného cíle. Mnohdy spolupráce více subjektů přinese větší prospěch, než kdyby určitou činnost vykonával subjekt sám. Na základě spolupráce obce s podnikatelským subjektem může dojít ke zvýšení životní úrovně a kvality života obyvatel obce. Obec, při navázání spolupráce s podnikatelským subjektem, by si měla klást otázky, zda taková spolupráce bude efektivní a účelná a zda jsou schopny spolupracující subjekty společně komunikovat.

Možnosti spolupráce obce Těšetice s firmou jsou takové:

V katastru obce nejsou firmy, které jsou schopné zabezpečit projekty přesahující rozpočet obce. Stejně tak není založena žádná společná právnická osoba za účelem tvorby zisku. Obec více spolupracuje s místními podnikatelskými subjekty, kteří současně podporují obecní akce.

Ekonomické výhody: úspory z rozsahu, zvýšení celkového užitku nebo efektivní alokace veřejných prostředků

Neekonomické výhody: zkvalitnění služeb, distribuce zodpovědnosti a rizika

Podpora podnikání v obci

Obec Těšetice podporuje místní podnikatele např. formou reklamy ve zpravodaji. Informuje podnikatele prostřednictvím webových stránek o možnosti čerpat dotace z Evropských fondů, o volných prostorách k pronájmu, o veřejných zakázkách, o legislativě. Obec je široce otevřena všem podnikatelským záměrům a plně podnikatelské subjekty na území podporuje.

Plochy pro podnikání (k dispozici, poptávka)

Volné plochy k podnikání jsou v Těšeticích v areálu Zemědělského družstva.

Potřeby podnikatelů

Z dotazníku nebyly zjištěny žádné potřeby podnikatelů.

Charakter zemědělské výroby v obci

Obec Těšetice se nachází v typické zemědělské oblasti Hané. V obci funguje 6 zemědělských soukromých podnikatelů. Zemědělská půda činí 90% (1145,09 ha) z celkové rozlohy obce, což je v porovnání s okolními obcemi velmi význačný podíl zemědělské půdy obce. Většinu zemědělské půdy obdělává společnost 14615452 Zemědělské družstvo Těšetice.

Tabulka 18: Přehled samostatně hospodařících rolníků v obci

IČO	Jméno	Adresa
44905904	Václav Koutný	Těšetice 27, 78346
45228205	Michal Sirotek	Těšetice 20, 78346
41419928	František Běhal	Těšetice, Vojnice 10, 78346
42065631	Tomislav Coufal	Těšetice, Vojnice 8, 78346
60311053	Ladislav Kašpar	Těšetice, Vojnice 104, 78346
60306343	Jaroslav Lepař	Těšetice, Vojnice 31, 78346

Zdroj: MZ ČR

Pozemkové úpravy v obci

V místních částech obcí Těšetice a Vojnice byly provedeny v letech 1997 až 2007. V Ratajích nejsou provedeny.

Komerční služby v obci

Komerční služby jsou v obci relativně dobře zastoupeny. Výhodou obce je blízkost města Olomouce. Nejčastěji se jedná o obchod nebo opravy a údržbu motorových vozidel či restaurační zařízení.

Chybějící komerční služby v obci

Nejčastěji byla občany v dotazníkovém šetření zmiňována absence obchodu se smíšeným zbožím (domácí potřeby, železářství, drogerie, papírnictví a základní textil), takový, jaký zde původně provozovala paní Jurenková. V dotazníku byla ještě zmiňována cukrárna, lékárna, opravná oděvů, obuvi, masáže, pedikúra a manikúra. Více u odpovědi na dotaz 4 z dotazníku.

Trh práce

Ekonomicky aktivní obyvatelstvo

Podnikatelské prostředí je podrobně popsáno v ekonomické situaci. Zde se zaměříme pouze na ekonomicky aktivní obyvatelstvo

Tabulka 19: Obyvatelstvo podle ekonomické aktivity v obci Těšetice (2011)

		Celkem	muži	ženy	
Ekonomicky aktivní celkem		642	349	293	
v tom	zaměstnaní	585	324	261	
	z toho podle postavení v zaměstnání	zaměstnanci	469	245	224
		zaměstnavatelé	19	16	3
		pracující na vlastní účet	53	40	13
	ze zaměstnaných	pracující důchodci	18	13	5
		ženy na mateřské dovolené	10	-	10
	nezaměstnaní	57	25	32	
Ekonomicky neaktivní celkem		615	261	354	
z toho	nepracující důchodci	284	114	170	
	žáci, studenti, učni	200	95	105	
Osoby s nezjištěnou ekonomickou aktivitou		60	28	32	

Zdroj: ČSÚ (Veřejná databáze 2011)

Tabulka 20: Struktura ekonomicky aktivního obyvatelstva v obci Těšetice v letech 2008–2014

Rok y	Celkem obyvatel		OSVČ		Jiná právní forma podnikání		Zaměstnanci	
	počet	ek. aktivní (15-36 let)	počet	(%)	počet	(%)	počet	(%)
2008	1 281	911	89	9,8	123	13,5	699	76,7
2012	1 337	900	107	11,9	148	16,4	645	71,7
2013	1334	897	88	9,8	137	15,3	672	74,9
2014	1 307	879	91	10,4	126	14,3	662	75,3

Zdroj: ČSÚ (data 2008-2014, verze pro MAS k 30. 6. 2015)

V obci Těšetice převažuje počet osob zaměstnaných nad OSVČ a jinými právními formami podnikání. Stabilně se tato míra drží okolo 75 % oproti OSVČ, které zauímají pouze 10%.

Analýza příjmů a výdajů domácností – celorepublikové srovnání

Z výsledků analýz vyplývá, že největší peněžní příjmy mají domácnosti v hlavním městě Praze a ve Středočeském kraji. Naproti tomu nejmenší objem peněžních příjmů domácností je v Ústeckém a Moravskoslezském kraji. Peněžní příjmy a výdaje v Olomouckém kraji jsou spolu se Zlínským krajem přibližně čtvrté nejvyšší mezi všemi kraji.

Nejvyšší celkové měsíční náklady na bydlení mají domácnosti v hlavním městě Praze a v Libereckém kraji. Naproti tomu nejnižší náklady mají domácnosti v Kraji Vysočina a v Pardubickém kraji. Domácnosti Olomouckého kraje se řadí mezi kraje s nejnižšími náklady.

Průměrná měsíční výše důchodů: Jedná se o průměrnou výši celkových důchodů (předčasné důchody, invalidní důchody I. a II. stupně, vdovecké a vdovské důchody, sirotčí důchody) a důchodů starobních. Olomoucký kraj v celorepublikovém srovnání vykazuje nejnižší průměrnou výši důchodů, což se odráží ve vysokém procentu snížených úhrad za sociální služby poskytované v domovech pro seniory v Olomouckém kraji. Tento stav dlouhodobě přetrvává a nejnižší důchody v mezikrajském srovnání jsou evidovány od roku 2008.

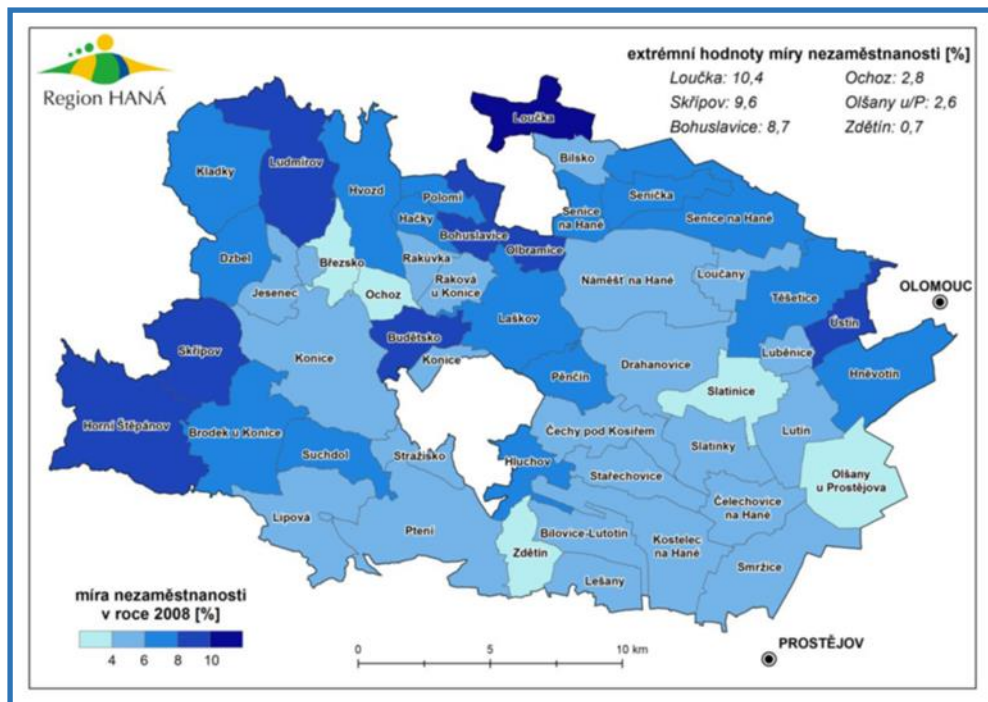
Tabulka 21: Vyjíždějící do zaměstnání v obci Těšetice (rok 2011)

Vyjíždějících do zaměstnání celkem		102
v tom	v rámci obce	4
	do jiné obce okresu	85
	do jiného okresu kraje	2
	do jiného kraje	10
	do zahraničí	1

Zdroj: ČSÚ (Veřejná databáze 2011)

Z celkového počtu vyjíždějících do zaměstnání je 90% těch, kteří za prací dojíždí do jiné obce okresu, tzn. v dojezdové vzdálenosti 5 - 20 km. 10% vyjíždějících míří za zaměstnáním do jiného okresu kraje nebo do jiného kraje. Nejčastěji se za prací dojíždí do Lutína a Prostějova.

Z mapy Míra nezaměstnanosti v roce 2008 je zřejmé, že obec Těšetice v tomto roce patřila v Regionu HANÁ k obcím s průměrnou mírou nezaměstnanosti, s výší 6,3 %. V roce 2014 byla v porovnání se všeobecným trendem nezaměstnanosti vyšší, s hodnotou 9,7 %. Z toho nezaměstnaných žen bylo 11,1 % a mužů 8,2 %.



Mapa: Míra nezaměstnanosti v roce 2008 v Regionu HANÁ

Tabulka 22: Míra nezaměstnanosti podle pohlaví v obci Těšetice v letech 2008–2014

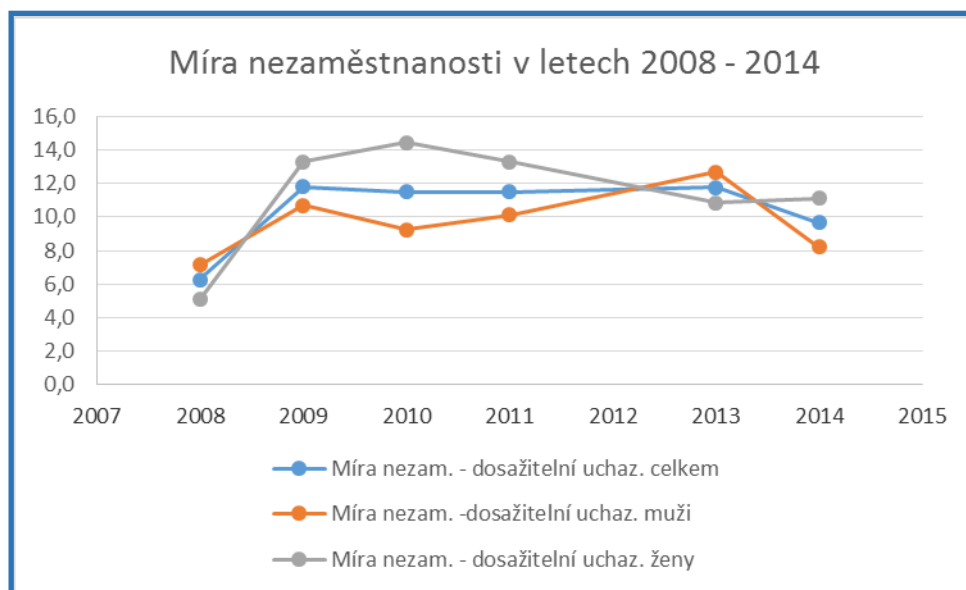
Roky	Míra nezaměstnanosti - dosažitelní uchazeči celkem *	Míra nezaměstnanosti - dosažitelní uchazeči muži	Míra nezaměstnanosti - Dosažitelní uchazeči ženy
2008	6,3	7,1	5,1
2009	11,8	10,7	13,3
2010	11,5	9,2	14,5
2011	11,5	10,1	13,3
2013	11,8	12,7	10,9
2014	9,7	8,2	11,1

Zdroj: ČSÚ (data 2008-2014, verze pro MAS k 30. 6. 2015)

* jedná se o ukazatel registrované nezaměstnanosti v ČR, který vyjadřuje podíl dosažitelných uchazečů o zaměstnání ve věku 15–64 let ze všech obyvatel ve stejném věku. Tento ukazatel od ledna 2013 nahradil doposud zveřejňovanou míru nezaměstnanosti, která poměřovala všechny dosažitelné uchazeče o zaměstnání pouze k ekonomicky aktivním osobám.

Dosažitelní uchazeči = jedná se o uchazeče o zaměstnání, kteří mohou bezprostředně nastoupit do zaměstnání při nabídce vhodného pracovního místa - tj. nemají žádnou objektivní překážku pro přijetí zaměstnání

Graf 7: Míra nezaměstnanosti podle pohlaví v obci Těšetice v letech 2008–2014



Zdroj: ČSÚ (data 2008-2014, verze pro MAS k 30. 6. 2015)

Z tabulky a grafu je zřejmé, že míra nezaměstnanosti byla v obci Těšetice nejnižší v roce 2008 (6,3%), svého vrcholu dosáhla v letech 2009 a 2013 (11,8%), dlouhodobě se hodnota pohybuje okolo 9 – 11%. V červenci 2015 činila nezaměstnanost v obci 7,8 % dle údajů statistiky Úřadu práce.

1.1.4. Cestovní ruch

Následuje popis některých přírodních atraktivit v okolí obce a seznam ubytovacích a stravovacích služeb. Výčet kulturních atraktivit je umístěn v kapitole 1.5.5 Kultura, kde je uveden seznam nejvýznamnějších kulturních památek v obci.

PŘÍRODNÍ ATRAKTIVITY V OBCI

V obci Těšetice a v místních částech se nenachází žádné přírodní atraktivity.

OSTATNÍ TURISTICKÉ ATRAKTIVITY V OKOLÍ

- **Velký Kosíř** – 12 km, je výrazný vrch v geomorfologickém podcelku Bouzovská vrchovina – nejjižnějším to podcelku Zábřežské vrchoviny, ležící zhruba 9 km severozápadně od Prostějova a 15 km jihozápadně od Olomouce, jeho vrcholová část náleží ke katastru obce Slatinky. Velký Kosíř má protáhlý kosovitý tvar (orientace od severozápadu k jihovýchodu). Velký Kosíř je chráněná lokalita, geograficky se jedná o třetí nejvyšší vrchol Zábřežské vrchoviny. Na východních svazích lze nalézt pazourkové nástroje ze starší doby kamenné. Kosíř je proslaven archeologickými nálezy, byla zde nalezena tzv. Kosířská Venuše (torzo hliněné sošky ženy z mladší doby kamenné). Na vrcholu kopce se nachází 25 m vysoká rozhledna (pro veřejnost otevřena v roce 2013). Přes kopec a okolní obce vede naučná stezka. V roce 2000 bylo území zalesněného kopce i s nejbližším okolím vyhlášeno Přírodním parkem Velký Kosíř.
- **národní přírodní památka Vápenice** – 9 km, chráněná krajinná oblast se stepní květenou a naleziště vzácných zkamenělin živočichů devonského moře. Přírodní

památku Vápenice tvoří bývalé vápencové lomy 0,4 km jižně od Slatinek s chráněnými a ohroženými druhy teplomilných rostlin. Rozloha parku činí asi 20 ha. Přírodní památkou byla vyhlášena v roce 1990.

- **přírodní památka Studený Kout** – 9 km, přírodní památka se nachází poblíž obce Slatinky. Důvodem ochrany je lokalita mravenišť.
- **Malý Kosíř (Pasuňk)** – 8 km, přírodní rezervace se suchomilnou vegetací. V minulosti byla lokalita využívána jako sady, pastvina a ve vrcholové části s výstupy skal se lámal kámen pro stavební činnost. Faunisticky je lokalita významná především výskytem 80 druhů motýlů a 94 druhů brouků.
- **zámek Čechy pod Kosířem** – 11 km, klasicistní zámek obklopený přírodně krajinářským parkem o rozloze 21,5 ha, který patří k nejcennějším objektům historické zeleně na Moravě, je spjat se šlechtickým rodem Silva-Tarouca. Přítelem hraběcí rodiny byl slavný český malíř Josef Mánes, který v Čechy pod Kosířem pravidelně navštěvoval a tvořil zde v letech 1849-1871.
- **lázně Slatinice, a.s.** – 6 km, nabízí prvotřídní rehabilitaci. Pramen středně mineralizované vody s obsahem sirovodíku se využívá k léčbě pohybového ústrojí, oběhového ústrojí, nemoci nervových, kožních a onkologických. Lázně nabízejí vedle pobytů komplexní a příspěvkové lázeňské péče i širokou škálu pobytů pro samoplátce. Lázně jsou vyhlášeny svými léčebnými, relaxačními či wellness procedurami.
- **Veteran muzeum Slatinice** – 6 km, na ploše 402 m² najdeme veterány různých značek z 30. let minulého století.
- **Černá věž Drahanovice** – 5 km, je pozůstatkem gotické tvrze ze 13. a 14. století a je ojedinělou památkou stavební činnosti nižší šlechty na střední Moravě. V prostorách Černé věže se nachází stálá expozice Vlastivědného muzea Olomouc vztahující se k archeologii a historii obce jejího okolí. Nejvyšší patro je uzpůsobeno jako malá galerie a slouží pro pořádání výstav.
- **zámek Náměšť na Hané** – 6 km, zámek byl postaven na přání hraběte Ferdinanda Bonaventury z Harrachu v roce 1766. Do té doby přebýval v tzv. Dolním zámku, dnes je to budova sladovny. Toto nové letní sídlo nechal vystavět v raně klasicistním slohu se zřetelnou inspirací francouzskými vzory. Ve stejné době nechal hrabě z Harrachu vybudovat kruhový park kolem zámku a vysázet lipová stromořadí, která vedou do čtyř světových stran. Po smrti hraběte v roce 1778 zdědila zámek jeho dcera Marie Róza, provdaná za hraběte Kinského. V roce 1916 Hrabě Evžen II., poslední z rodu Kinských, prodal zámek obchodníkovi se železem Františku Ottáhalovi. Manželé Ottáhalovi zámek zmodernizovali, byla zde zavedena voda, elektřina a také ústřední topení. Když v roce 1943 František Ottáhal zemřel, byl zámek rozdělen mezi jeho děti a ženu. V roce 1945 byl dle Benešových dekretů majetek rodině zkonfiskován a zámek byl pak ve správě Vlastivědného muzea v Olomouci. Od 1. července 2000 je majetkem městyse Náměšť na Hané. Více informací na www.zamek.namestnahane.cz
- **zřícenina hradu v Náměšti na Hané** – 6 km, Náměšťský hrad stával na ostrožně nad pravým břehem potoka Šumice na jihozápadním okraji obce Náměšť, zvané Kapounov, v místě, kde se dosud říká Na hradě. Jádro hradu chránila od jihozápadu k jihovýchodu ve velkém oblouku soustava příkopů, celé hradisko má obvod 150 m a největší průměr 50 m. O vzniku hradu nemáme žádnou zprávu, snad byl postaven na ochranu biskupské části Náměště. Zřícenina hradu existovala ještě v 18. století. Postupem doby zde místní obyvatelé získávali vhodný stavební materiál. Do dnešní doby se z hradu zachovaly jen zbytky zdiva a příkopů v terénu.
- **dolní zámek (Sladovna)** – 6 km, na místě dnešní sladovny (Dolního zámku) původně stála tvrz. První zmínka o ní pochází z roku 1490, postavena však byla zřejmě již v polovině 14. století. Šlechticem, který nechal tvrz postavit, byl

pravděpodobně Zbyněk z Vrahovic. Od roku 1536 byli vlastníky tvrze v Náměšti Bruntálští z Vrbna. Tato tvrz byla v roce 1556 přestavěna na renesanční zámek. V roce 1665 dokončena obnova zámku po švédském zpusťování. Od roku 1768 sloužil dolní zámek jako textilní manufaktura, později využit jako sladovna.

UBYTOVÁNÍ

V obci nejsou k dispozici žádné ubytovací kapacity. V Těšeticech a okolních obcích nalezneme následující ubytovací služby:

- **turistická ubytovna TJ Sokol Náměšť na Hané** – 6 km, kapacita 12 lůžek se společnou kuchyňkou, WC a sprcha společná, internet k dispozici přes wi-fi. Tento druh ubytování je vhodný pro turisty, pracovní skupiny, nenáročné klienty.
- **turistická ubytovna SK Náměšť na Hané** – 6 km, kapacita 84 lůžek se společným sociálním zařízením.
- **ubytování Betánie** – 6 km, turistická ubytovna je umístěna v objektu fary v Náměšti na Hané v zadní části budovy se samostatným vstupem. Ubytovna je obdélníková místnost, kde je navržen ubytovací prostor s kapacitou 8 lůžek. Místnost je rozčleněna na lůžkovou část (8 lůžek), společenskou část (4 místa k sezení, koutek pro přípravu stravy s vařičem a dřezem s teplou vodou, prostor pro uložení sportovního vybavení cca 2 m²).
- **penzion na Figleně** – 6 km, Slatinice, s ubytovací kapacitou až 30 lůžek, poskytující teplou i studenou kuchyni. Salonek s kapacitou 20-40 míst.
- **penzion Majorka** – 6 km, Slatinice, kapacita 16 pokojů s vlastním sociálním zařízením v každém pokoji. K dispozici je společenská místnost s jídelnou a možnost stravování formou polopenze či plné penze. Penzion nabízí i školící místnost, která pojme max. 36 osob.
- **penzion u Veterána** – 6 km, Slatinice, kapacita 25 lůžek s možností snídaní. Všechny pokoje jsou vybaveny vanou či sprchovým koutem. K dispozici je rovněž přednášková místnost.
- **penzion Mánes** – 11 km, Čechy pod Kosířem, kapacita 40 lůžek. Pokoje mají vlastní sociální zařízení, TV, telefon, wi-fi. K dispozici je restaurace se salonkem.

V obci chybí ubytování lepší kategorie, které se nachází v nedaleké Olomouci (např. NH Collection Olomouc Congress, hotel Ibis Olomouc Centre, Business hotel Alley, hotel Trinity, Clarion Congress hotel Olomouc atd.).

STRAVOVÁNÍ

- **Hostinec na Rozcestí** – Těšetice, pouze studená kuchyně.
- **Hostinec u Václava** – Těšetice, nabídka teplých i studených pokrmů.
- **Hostinec Pod Žudrem** – 2,5 km, Ústí. Hostinec s nabídkou teplé kuchyně a výběr z alkoholických a nealkoholických nápojů – dočasně uzavřen.
- **Hasičska hospoda** – 3 km, Luběnice.

- **Restaurace ve Mléně** – 4 km, Loučany, restaurace s prostornou zahrádkou. Kapacita je 70 míst v restauraci a 100 míst zahrádka. Teplá i studená kuchyně, možnost pořádání společenských akcí (svatby, rodinné oslavy, atd.).
- **Hostinec Loučany** – 4 km, nabízí teplou i studenou kuchyni, kapacita restaurace je 50 míst. K dispozici je salonek pro pořádání nejrůznějších společenských akcí.
- **Zámecká restaurace** – 4 km, Náměšť na Hané, teplá i studená kuchyně, k dispozici je parkoviště a v letních měsících venkovní zahrádka.
- **Restaurace Moravský Grunt** – 4,5 km, Topolany. Kvalitní moravská kuchyně, pivnice, velký sál s možností pořádání akcí až pro 100 osob.
- **Hostinec Na Nové** – 5 km, Drahanovice, teplá a studená kuchyně, salonek, zahradní restaurace. Možnost uspořádání rodinných oslav, svateb, večírků, promocií, třídních srazů atd. Kapacita restaurace je až 50 míst, salonek 20 míst, zahradní restaurace 60 míst.
- **Minipovar Jadrníček** – 5,5 km, Náměšť na Hané.
- **Restaurace Na Záložně** – 5,5 km, Náměšť na Hané.
- **Antonio Ristorante** – 6 km, Náměšť na Hané, pizzerie spolu s teplou i studenou kuchyní. K dispozici je parkoviště a zahrádka, která je v provozu v letních měsících.
- **Penzion na Figleně** – 6 km, Slatinice.
- **Penzion Majorka** – 6 km, Slatinice.
- **Restaurace u Čarodějnice** – 7 km, Luděřov, teplá a studená kuchyně, kapacita 60 míst, v letních měsících k dispozici krytá terasa. Možnost pořádání rodinných oslav, svateb, třídních srazů atd.
- **Hostinec Lhota pod Kosířem** – 8 km, příjemná venkovská hospůdka s vlastním minipivovarem v zalesněném svahu kopce Velkého Kosíře s venkovním posezením. Obec nabízí občanům pronájem prostor Kulturních domů v Ratajích, Těšetících, kde si mohou pořádat své rodinné oslavy.

Turistické informační centrum – Obec neprovozuje TIC, ale v budoucnu chtějí TIC zřídit.

Půjčovny – obec nedisponuje žádnými půjčovnami.

1.1.5. Vybavenost

Bydlení

Níže uvedená tabulka zobrazuje domovní fond v obci Těšetice a v jejich místních částech. Tato tabulka vychází ze SLDB (sčítání lidu, domů a bytů) z roku 2011.

Tabulka 23: Domovní fond

Domovní fond	Celkem	Rodinné	Bytové	Ostatní
--------------	--------	---------	--------	---------

			domy	domy	budovy
Domy úhrnem		382	366	13	3
Domy obydlené		336	321	13	2
z toho podle vlastnictví domu	fyzická osoba	306	304	2	-
	obec, stát	3	1	1	1
	bytové družstvo	2	-	2	-
	spoluvlastnictví vlastníků bytů	16	11	5	-
z toho podle období výstavby nebo rekonstrukce domu	1919 a dříve	57	55	-	2
	1920–1970	97	88	9	-
	1971–1980	52	50	2	-
	1981–1990	44	42	2	-
	1991–2000	33	33	-	-
	2001–2011	49	49	-	-

Zdroj: ČSÚ (veřejná databáze, SLDB 2011)

Z tabulky je patrné, že v Těšetících a místních částech bylo v roce 2011 (SLDB) celkem 382 domů, z toho 366 (tj. 96 %) rodinných domů, 13 bytových domů a 3 ostatní budovy. Z toho obydlených domů bylo celkem 336, obydlených rodinných domů bylo 321, 13 bytových domů a 2 ostatní budovy. Z toho podle vlastnictví domu bylo celkem 304 rodinných domů ve vlastnictví fyzické osoby a 2 bytové domy byly ve vlastnictví fyzické osoby. Obec či stát vlastnil 1 rodinný dům, 1 bytový dům a 1 ostatní budovu. Dále je možné z tabulky vyčíst období výstavby nebo rekonstrukce domu v jednotlivých letech.

Další tabulka zobrazuje obydlené byty podle právního důvodu užívání a počtu obytných místností. Celkem obydlených bytů bylo 456, z toho 396 rodinných domů, 58 bytových domů a 2 ostatní budovy. Z toho právního důvodu užívání bytu je celkem 321 rodinných domů ve vlastním domě, v osobním vlastnictví je 19 bytových domů, nájemních rodinných domů je 7, nájemních bytových domů je 25 a 1 ostatní budova. Dále bylo evidováno 7 družstevních bytových domů. Z tabulky je také možné vyčíst počet obytných místností v rodinných či bytových domech.

Tabulka 24: Obydlené byty podle právního důvodu užívání a počtu obytných místností

		Celkem	rodinné domy	bytové domy	ostatní budovy
Obydlené byty celkem		456	396	58	2
z toho právní	ve vlastním domě	321	321	-	-

		Celkem	rodinné domy	bytové domy	ostatní budovy
důvod užívání bytu	v osobním vlastnictví	19	-	19	-
	nájemní	33	7	25	1
	družstevní	7	-	7	-
z toho s počtem obytných místností	1	16	5	11	-
	2	14	11	3	-
	3	101	80	21	-
	4	119	102	16	1
	5 a více	181	181	-	-

Zdroj: ČSÚ (veřejná databáze, SLDB 20011)

Informace z katastrálního úřadu (ČÚZK) - statistické údaje uvádějí, že k 15. 11. 2015 je v katastrálním území Těšetic 35 rodinných domů s číslem popisného, 15 garáží bez čísla popisného/čísla evidenčního, 18 jiných staveb bez čísla popisného/čísla evidenčního, 16 zemědělských staveb bez čísla popisného/čísla evidenčního, 4 rozestavěné budovy atd. Více informací prezentuje níže uvedená tabulka 40.

Informace z katastrálního úřadu (ČÚZK) - statistické údaje uvádějí, že k 15. 11. 2015 je v katastrálním území Vojnice 12 rodinných domů čísla popisného, 2 garáže bez čísla popisného/čísla evidenčního, 1 víceúčelová stavba bez čísla popisného/čísla evidenčního, 11 zemědělských staveb bez čísla popisného/čísla evidenčního, 1 rozestavěná budova atd. Více údajů uvádí níže uvedená tabulka 41.

Informace z katastrálního úřadu (ČÚZK) - statistické údaje uvádějí, že k 15. 11. 2015 je v katastrálním území Rataje 69 rodinných domů čísla popisného, 3 garáže bez čísla popisného/čísla evidenčního, 5 jiných staveb bez čísla popisného/čísla evidenčního, 12 zemědělských staveb bez čísla popisného/čísla evidenčního, 2 rozestavěné budovy atd. Více údajů prezentuje tabulka č. 42.

Tabulka 25: Statistické údaje z ČÚZK (stav ke dni: 15. 11. 2015) – katastrální území Těšetice

Typ údaje	Způsob využití	Počet
číslo popisné	bydlení	178
číslo popisné	občanská vybavenost	2
číslo popisné	občanská vybavenost	1
číslo popisné	rodinný dům	35
číslo evidenční	jiná stavba	1
bez čísla popisného/čísla evidenčního	garáž	15
bez čísla popisného/čísla evidenčního	jiná stavba	18
bez čísla popisného/čísla evidenčního	občanská vybavenost	7
bez čísla popisného/čísla evidenčního	technická vybavenost	3
bez čísla popisného/čísla evidenčního	zemědělská stavba	16
rozestavěné		4
celkem BUDOV		280
bytová zástavba	byt	19
bytová zástavba	garáž	6
celkem jednotek		25
list vlastnictví		358

Typ údaje	Způsob využití	Počet
spoluvlastník		463

Zdroj: ČÚZK (stav ke dni 15. 11. 2015)

Tabulka 26: Statistické údaje z ČÚZK (stav ke dni: 15. 11. 2015) – katastrální území Vojnice

Typ údaje	Způsob využití	Počet
číslo popisné	bydlení	93
číslo popisné	bytový dům	5
číslo popisné	jiná stavba	1
číslo popisné	rodinný dům	12
bez čísla popisného/čísla evidenčního	garáž	2
bez čísla popisného/čísla evidenčního	jiná stavba	5
bez čísla popisného/čísla evidenčního	občanská vybavenost	2
bez čísla popisného/čísla evidenčního	technické vybavení	2
bez čísla popisného/čísla evidenčního	víceúčelová budova	1
bez čísla popisného/čísla evidenčního	zemědělská stavba	11
rozestavěné		1
celkem BUDOV		135
bytová zástavba	byt	24
celkem jednotek		24
list vlastnictví		213
spoluvlastník		331

Zdroj: ČÚZK (stav ke dni 15. 11. 2015)

Tabulka 27: Statistické údaje z ČÚZK (stav ke dni: 15. 11. 2015) – katastrální území Rataje

Typ údaje	Způsob využití	Počet
číslo popisné	jiná stavba	1
číslo popisné	občanská vybavenost	1
číslo popisné	rodinný dům	69
bez čísla popisného/čísla evidenčního	garáž	3
bez čísla popisného/čísla evidenčního	jiná stavba	5
bez čísla popisného/čísla evidenčního	občanská vybavenost	1
bez čísla popisného/čísla evidenčního	výroba	1
bez čísla popisného/čísla evidenčního	zemědělská stavba	12
rozestavěné		2
celkem BUDOV		95
list vlastnictví		197
spoluvlastník		287

Zdroj: ČÚZK (stav ke dni 15. 11. 2015)

Počet zájemců o dům/byt

V současné době obec neneviduje žádné zájemce o dům či byt. V bytovkách ve Vojnicích je k dispozici 6 bytů. Jeden nad poštou a jeden ve škole. Všechny jsou pronajaty.

Podpora bytové výstavby obcí

Obec nepodporuje bytovou výstavbu.

Rozvojové plochy, územní plán (plochy připravené pro bytovou výstavbu)

V obci jsou k dispozici rozvojové plochy – za ZŠ, ale nejsou zasíťované, pouze uvedené v územním plánu.

Zanedbané a nevyužívané budovy

Dům v Ratajích č.p. 49, dům v Těšeticích č.p. 19 a č.p. 41, Vojnice dům č.p. 7, 29 a 57.

Sociální bydlení

Obec momentálně nemá zájem o výstavbu sociálních bytů, vyřešil to soukromý subjekt působící v Těšeticích.

Domy pro rekreaci, chaty

V katastrálním území obce nejsou žádné domy či chaty pro rekreaci.

Školství a vzdělávání

V obci Těšetice je dětem a žákům k dispozici mateřská škola a úplná základní škola. Součástí základní školy je jídelna a družina, součástí mateřské školy je výdejna. Technické vybavení škol je na dobré úrovni, přesto investiční potřeby existují. Základní škola je spádovou školou pro žáky z těchto obcí: Vojnice, Rataje, Ústín, Luběnice, Loučany, Drahanovice, Lutín.

Školní družina má dle Rejstříku škol a školských zařízení kapacitu 57 dětí. Jídelna má kapacitu 400 osob a výdejna 50 osob. Výdejna je ve školce. V současné době je zajišťována příprava a vaření jídel pro školu a školku firmou Scholarest.

Mateřská škola

Zřizovatelem mateřské školy v Těšeticích je obec Těšetice. Dle Rejstříku škol sídlí škola ve dvou budovách v obci Těšetice. Mateřskou školu tvoří 3 třídy. Kapacitu dle Rejstříku škol a školských zařízení a skutečnou naplněnost uvádí tabulka 43.

Tabulka 28: Kapacita MŠ

Rok	Kapacita	Naplněnost	Volná místa
2014/2015	70	64	6

Zdroj: kapacita - Rejstřík škol a školských zařízení a vlastní šetření, 2015.

Z tabulky je zřejmé, že mateřská škola je z 91,4% naplněna. Vzhledem k tomu, že se má počet dětí ve školkách v nejbližších letech zvyšovat, je možné, že kapacita nebude dostačující.

Mateřská škola má 9 pedagogů. Mateřská škola pro školní rok 2014/2015 disponuje speciálními pedagogy, asistentkou pedagoga, vychovatelkou a logopedkou. Takovéto velké odborné zastoupení pedagogů v MŠ není pro okolní školy typické. Pro MŠ Těšetice vytváří toto zastoupení velkou výhodu.

MŠ má zkušenost s logopedem a zapojuje se do programů logopedické prevence MŠMT.

Na jednoho učitele připadá v průměru 7,1 dětí.

Součástí mateřské školy je školní jídelna – výdejna s kapacitou 50 dětí.

Základní škola

Obec Těšetice je zřizovatelem úplné základní školy (9 stupňů školní docházky), ve školním roce 2014/2015 navštěvovali žáci školu v 9 třídách. Základní škola sídlí v jedné budově, která je pár desítek metrů vzdálená od MŠ.

Základní škola má ve školním roce 2013 /2014 celkem 15 učitelů. V základní škole jsou k dispozici pro žáky se speciálními vzdělávacími potřebami a pro děti ze sociálně znevýhodněných rodin asistentka pedagoga, speciální pedagog pro I. stupeň, teolog a vychovatelka v družině.

Na jednoho učitele v průměru připadá 7,4 žáků. Na jednu třídu v průměru pak připadá 12,3 žáků.

Tabulka 45 uvádí současný stav kapacity dle Rejstříku škol a školských zařízení a reálnou naplněnost.

Tabulka 29: Kapacita ZŠ

Rok	Kapacita	Naplněnost	Volná místa
2014/2015	220	111	109

Zdroj.: Rejstřík škol a školských zařízení a vlastní šetření, 2015

Z tabulky je zřejmé, že naplněnost základní školy je 50%. Poloviční naplněnost školy přináší zvýšené nároky na financování ze strany obce.

Školní infrastruktura

Tabulka 30: Stav školních budov

Budovy školy	Stav	Provedeno	Zbývá udělat
ZŠ - škola, kulturní dům, jídelna	dobrý	Zateplení, výměna oken, topení, rekonstrukce družiny	Modernizace vybavení tříd (školní kuchyňka), oplocení.
MŠ – v budově OU	dobrý	opravena	-

Pozemky ve vlastnictví obce v okolí školy:

- 251/8 (orná půda) je vybudováno přírodní hřiště a je zde zahrada,
- 251/1, 251/9 (sportoviště, rekreační plocha) školní dvůr a sportoviště,
- 251/7 (sportoviště, rekreační plocha) vstup do školy a parkoviště,
- parcely 251/2, 251/5, 251/6, 251/7 (zeleň) jsou parkem před školou a okolo KD,
- v Areálu školy se nachází ještě pozemek 251/4 (ostatní komunikace) s příjezdy a chodníky ke škole.

Mimoškolní aktivity

Při mateřské škole fungují pro děti hudební, anglické či keramické kroužky nebo kurzy plavání a lyžování pod vedením pedagogů či specializovaných firem.

Při základní škole vedou pedagogičtí pracovníci řadu zájmových kroužků (keramika, florbal, výtvarný, hudební, sportovní, taneční kroužek, kroužek pohybových her, tvořivá dílna a angličtina) i speciální reedukační kroužek pro děti se SVP.

Hudební vzdělání lze v Těšeticích získat i soukromě.

Práce s dětmi a mládeží

Práci s dětmi a mládeží se zabývá také SDH Těšetice, SDH Rataje a Sokol Těšetice.

Sociální inkluze

Mateřská škola i základní škola mají zkušenosti se sociální inkluzí. Formou reedukačních kroužků vzdělávají děti se speciálními vzdělávacími potřebami. Zaměstnávají asistenty pedagogů pro děti ze sociálně znevýhodněných rodin a pro děti se SVP. Škola má zkušenosti i s logopedem, který jednou týdně děti a žáky vzdělává. Ve škole však není k dispozici bezbariérový přístup.

Financování školství

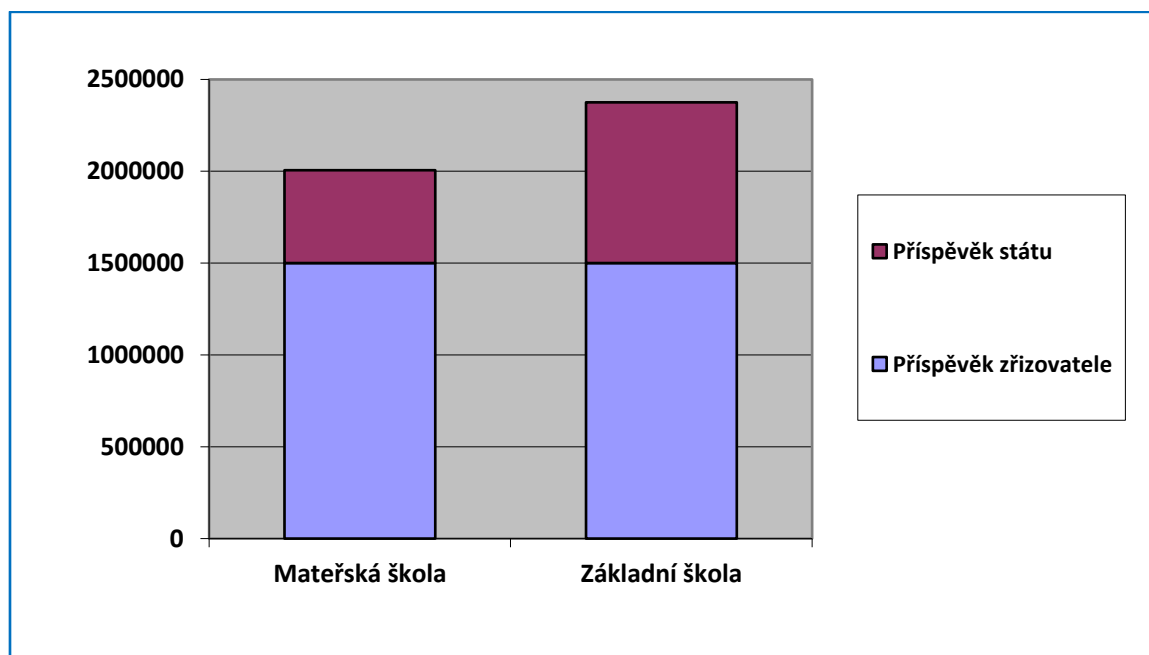
Zřizovatel přispívá každoročně na provoz škol. Základní a mateřská škola dostává příspěvek od státu cca 7 890,- Kč ročně na žáka. Tabulka 45 udává výši financování neúplné základní školy a obou mateřských škol.

Tabulka 31: Příspěvek na ZŠ a MŠ

Rok	Příspěvek zřizovatele	Příspěvek státu
Školní rok 2014/2015		
Mateřská škola	358 000,- Kč	504 960,- Kč
Základní škola	2 700 000,- Kč	875 790,- Kč

Zdroj: Programovací výbor

Graf 8: Příspěvek na ZŠ a MŠ



Zdroj: Programovací výbor

Zdravotnictví

V obci se nachází zdravotní středisko. Nejbližší nemocnice je pak v nedaleké Olomouci (Fakultní nemocnice Olomouc vzdálena cca 10 km, Vojenská nemocnice Olomouc vzdálena cca 13 km), nebo nemocnice v Prostějově (cca 17 km). Do všech nemocnic je velmi dobrá dopravní dostupnost prostřednictvím veřejné hromadné dopravy (autobusy, vlak).

Dalším využívaným zdravotním střediskem jsou poliklinika v Olomouci či zdravotnické centrum v Lutíně. Zdravotnická záchranná služba je dostupná z Olomouce, nebo Litovle (max. dojezd 20 min.)

Ordinaci praktického lékaře pro děti a dorost provozuje MUDr. Tomáš Šoupal (pediatr), který poskytuje komplexní zdravotní péči pro děti a dorost do 19 - ti let věku. Každý čtvrtek ordinuje v Drahanovicích v době od 13:30 – 16:00 hod. V ostatních dnech je k dispozici na pracovišti v Náměšti na Hané.

Ordinaci praktického lékaře pro dospělé provozuje MUDr. Věra Zdráhalová, zubní ordinaci pak MUDr. Pavla Skříčková. V obci chybí gynekologická ambulance a lékárna. Nejbližší lékárny nalezneme v okolních obcích (Lutín, Náměšť na Hané, Slatinice nebo Olomouc). Gynekologické a jiné specializované ambulance nalezneme v okolí (např. Náměšť na Hané, Senice na Hané) nebo v nedaleké Olomouci.

Tabulka 32: Poskytovatelé zdravotnických služeb v Těšetících a okolních obcích

	Typ zařízení	Jméno a příjmení	Kontaktní informace
1.	Ordinace praktického lékaře pro dospělé	MUDr. Věra Zdráhalová	Těšetice 52, tel.: 585 954 301, Mobil: 606 775 577, Ordinační hodiny: Po, Út, St.: 7:30 – 12:00, Čt: 13:00 – 17:00, Pá: 7:30 – 12:00 hod.
2.	Ordinace praktického lékaře pro děti a dorost	MUDr. Tomáš Šoupal	Komenského 314, Náměšť na Hané, tel.: 585 952 319, e-mail: tomassoupal@tiscali.cz, Ordinační hodiny: Po., Pá.: 7:00 – 12:00, Út., St.: 7:00 – 11:30, Čt: 7:00 – 9:00 hod.
3.	Samostatná ordinace praktického lékaře – stomatologa	MUDr. Pavla Skříčková	Těšetice 52, tel.: 585 954 291, Ordinační hodiny: Po: 7:00 – 16:00, Út: 7:00 – 17:00, St: 7:00 – 15.30, Čt: 7:00 – 15:00, Pá: 7:00 – 14:00 hod.
4.	Zařízení lékárenské péče	Lékárna Lutín	Jana Sigmunda 87, 783 49 Lutín, tel.: 585 652 587, Provozní doba: Pondělí – Pátek: 6:45 – 12:00 a 13:00 – 15:15 hod.
5.	Zařízení lékárenské péče	Lékárna Náměšť na Hané - Mgr. Soňa Tomášková	Nám T.G. Masaryka 250, Náměšť na Hané, tel.: 585 754 359, Provozní doba: Po., Út., Čt.: 8:00 – 12:00 a 12:30 – 15.30, St: 8:00 – 12:00 a 12:30 – 17:00 hod., Pá: 8:00 – 12:00 a 12.30 – 14:00 hod.
6.	Zařízení lékárenské péče	Lékárna Slatinice	Slatinice 4, tel.: 583 034 165, Provozní doba: Po., Út.: 7:30 – 12:00 a 12:45 – 17:00, St: 10:00 – 12:00 a 12:45 – 17:30, Čt: 10:00 – 12:00 a 12:45 – 17:00, Pá: 7:30 – 12:00 a 12:30 – 14:30 hod.
7.	Zařízení lékárenské péče	Lékárna Dr. Max, Globus Olomouc	Pražská 248 / 39, 779 00 Olomouc – Řepčín, tel.: 585 413 931, Provozní doba: Po – Pá: 08:00 – 20:00 hod.

Zdroj: vlastní zpracování

Sociální situace v obci

Sociální situace v obci Těšetice je na standardní úrovni, odpovídající situaci ve venkovských obcích tohoto regionu. V obci se nevyskytují žádné výrazné sociální problémy ohrožující stabilitu a bezpečnost obce, nebo vyžadujících specifické přístupy.

V Těšetících se nenachází žádné sociálně vyloučené lokality dle aktuální „Analýzy sociálně vyloučených lokalit v ČR (GAC spol. s r. o. 2015)“, jejímž zadavatelem je MPSV v ČR. Není zde ani žádná soustředěná skupina národnostních menšin. V obci existuje pouze několik

obyvatel, kteří jsou dlouhodobě nezaměstnaní. V červenci 2015 činila nezaměstnanost v obci 7,8 % dle údajů statistiky Úřadu práce.

Pro obyvatele obce jsou dostupné základní sociální služby poskytované subjekty v nedalekém okolí. Podrobněji o těchto možnostech pojednává kapitola 1.5.4. Sociální péče.

Tato situace je v současné době dostačující, drobným nedostatkem je fakt, že obec doposud nebyla zahrnuta do „Komunitního plánu sociálních služeb“.

Spolková, osvětová a informační činnost

Spolky a neziskové organizace hrají podstatnou roli v životě občanské společnosti. Významnou měrou se podílejí na aktivním a smysluplném trávení volného času, na kulturním a společenském životě obyvatel regionu.

Spolky a NNO působící v oblasti volnočasových aktivit se snaží minimalizovat negativní projevy soudobého životního stylu a svojí nabídkou činností a aktivit reagují na aktuální potřeby cílových skupin v regionu. Jejich služby můžeme tedy rozdělit na:

- služby výchovného charakteru
- služby zaměřené na sportovní aktivity
- služby zaměřené na rekreační aktivity
- služby zohledňující specifické zájmy příslušníků cílové skupiny.

Přehled spolků působících na území obce Těšetice:

Tabulka 33: Přehled zájmových organizací přímo zřizovaných obcí

Organizace	Kontaktní osoba	Tel.	E-mail	Profil činnosti	Členská základna
Knihovna Těšetice	Irena Mlčochová	585 954 815		knihovna	čtenářů
Knihovna Rataje	Alena Mašláňová	739 359 112	Rataje.knihovna@seznam.cz	Knihovna	16 čtenářů
Ochotnické divadlo Těšetice	Anna Lutrová, Otakar Loutocký	605 967 871	lutrovaanna@seznam.cz , loutocky@divadlo-tesetice.cz , www.divadlo-tesetice.cz	divadelní představení, kulturní akce	20
Senior klub Těšetice	Václav Vašíček		vaclav.vasicek@seznam.cz	Zpestření, poučení a pobavení seniorů. Spolupracujeme s dalšími téměř 30 seniorkluby v okolí Olomouce.	112
SPOZ	Iveta Běhalová	585 954 815		Vítání nejmenších občánků, prvňáčků. Oslava k Svátku matek a akce pro seniory. Vyřazení předškoláků,	16

				Ukončení školní docházky žáků 9. třídy.	
--	--	--	--	---	--

Tabulka 34: Přehled spolků působících v obci

Spolek	Kontaktní osoba	Tel.	E-mail	Profil činnosti	Členská základna
TJ Sokol Těšetice	Jiří Vyroubal, Michal Sirotek	777 859 339, 603 502 695	vyroubal.jiri@seznam.cz, www.sokoltesetice@webnode.cz	široké zaměření na sportovní aktivity pro děti, mládež, dospělé, seniory	130
Zdraví Hanáci, o. s.	Marie Záhorová	776 850 004	marie.zahorova@seznam.cz	prevence srdečních chorob, kroky ke zdraví členů, organizace volnočasových aktivit a zamezení zdravotních potíží	23
SDH Těšetice	Luděk Mičoch	602254463, 736186267	ambi@seznam.cz, mlcochl@seznam.cz	požární bezpečnost v obci, práce s mládeží, kulturní akce	45
SDH Rataje	Josef Vehovský			požární bezpečnost v obci, práce s mládeží, kulturní akce	70
SDH Vojnice	Lukáš Treutner	722 555 734	lukas.treutner@seznam.cz	požární bezpečnost v obci, práce s mládeží, kulturní akce	44
Myslivecký spolek Těšetice, z. s.	Ing. Josef Bartoněk			myslivost	31
Jatar, o. s.	Mgr. Jitka Opravilová	724 722 723	jatar.os@seznam.cz, www.jatar.webnode.com	Volnočasové aktivity sportovního a kulturního charakteru, komunitní spolupráce.	26

Zdroj: Program rozvoje obce Těšetice 2016-2022

1.2 Sociální péče

1.2.1. Komunitní plánování sociálních služeb v obci Těšetice

Samotné ORP Olomouc, jehož je obec Těšetice součástí, komunitně neplánuje. Komunitní plánování sociálních služeb probíhá ve statutárním městě Olomouci.

Komunitní plánování sociálních služeb je metoda, která na úrovni obcí nebo krajů umožňuje plánovat sociální služby tak, aby odpovídaly místním specifikům a potřebám jednotlivých občanů. Jedná se o otevřený proces zjišťování potřeb a zdrojů a hledání nejlepších řešení v oblasti sociálních služeb. Metoda, při níž plánujeme rozvoj služeb na daném území pro určité skupiny znevýhodněných osob v určitém čase. Plánování probíhá ve třech rovinách – triády:

- **Zadavatelé** – služby platí, zřizují, zadávají, organizují
- **Poskytovatelé** – služby provozují, prodávají, uskutečňují, dodávají, poskytují
- **Uživatelé** – služby potřebují, užívají, hodnotí
- **Veřejnost** – potencionální uživatelé

Triáda je principem řízení procesu komunitního plánování, všechny strany jsou zapojeny a je uplatňován princip partnerství, protože každý ze zástupců triády vstupuje do plánování s rozdílnou motivací.

Cílem komunitního plánování soc. služeb je posilovat sociální soudržnost komunity a podporovat sociální začleňování a předcházet sociálnímu vyloučení jednotlivců a skupin.

Výsledkem komunitního plánování je vytvořený systém sociálních služeb na místní úrovni, který odpovídá zjištěným potřebám, reaguje na lokální odlišnosti a zajišťuje, že finanční prostředky vynaložené na služby jsou efektivně využity.

Statutární město Olomouc využívá metodu komunitního plánování již od roku 2005 a od té doby byly zpracovány již 3 komunitní plány.

Návrh 4. Komunitního plánu sociálních služeb města Olomouce na období let 2016–2019 je výsledkem několikaměsíční intenzivní práce pracovních skupin komunitního plánování sociálních služeb v Olomouci, na jeho tvorbě se podílelo více než sto odborníků z řad poskytovatelů a uživatelů sociálních služeb, veřejnosti a zástupců statutárního města Olomouce. Komunitní plán tak představuje aktuální nabídku v oblasti sociálních služeb jak pro seniory a zdravotně postižené, tak pro děti, mládež a rodinu, pro etnické menšiny, osoby v přechodné krizi a osoby ohrožené návykovým chováním.

Aktuální informace týkající se komunitního plánování sociálních služeb lze nalézt na internetových stránkách www.kpss.olomouc.eu

Dostupnost sociálních služeb v obci

V samotné obci se zařízení se sociálními službami nachází - Charita Těšetice, obyvatelé mohou využívat i sociálních služeb okolních obcí.

Tabulka 35: Poskytovatelé sociálních služeb v Regionu HANÁ

	Organizace	forma	Název zařízení	Poskytované sociální služby
1.	Charita Těšetice	církevní organizace	Charitní pečovatelská služba	Pečovatelská služba
2.	Dům seniorů František –Náměšť na Hané, p.o.	p.o. kraje	Dům seniorů František – Náměšť na Hané, p.o.	Domov pro seniory
3.	Domov pro seniory Kostelec na Hané, p.o.	p.o. obce	Domov pro seniory Kostelec na Hané, p.o.	Domov pro seniory
4.	Domov pro seniory Ludmírov	p.o. obce obce	Domov pro seniory Ludmírov	Domov pro seniory
5.	Domov se zvláštním režimem Bílsko-Prostějov	o.p.s.. kraje	Domov se zvláštním režimem Bílsko	Domov se zvláštním režimem
6.	Domov důchodců Jesenec, p.o.	p.o. kraje	Domov důchodců Jesenec, p.o.	Domov pro seniory
7.	Pomadol Olomouc	s.r.o.	Pomadol Olomouc	Pečovatelská služba
8.	Trilobit o.p.s.	o.p.s. zřizovatelem obec Čelechovice na Hané	Trilobit o.p.s.	Chráněné bydlení
9.	Obec Čechy pod Kosířem (zřizovatel a provozovatel), Charita Konice (poskytovatel soc. služeb)	církevní organizace	Dům pokojného stáří s pečovatelskou službou Čechy pod Kosířem	Pečovatelská a ošetřovatelská služba

Zdroj: Program rozvoje obce Těšetice 2016-2022, internetové stránky obcí

9 subjektů poskytuje v RH celkem 10 registrovaných sociálních služeb.

Podmínky pro život seniorů

V obci existuje aktivní senior klub Těšetice, který organizuje řadu kulturních akcí, besed a přednášek pro místní i přespolní seniory.

2. Analýza potřeb společenství

2.1 SWOT analýza

Na základě vytvořené SWOT analýzy jsou definována prioritní témata pro návrhovou část. Ostatní přednosti a nedostatky obce definované ve SWOT analýze jsou podnětné a slouží jako návrh řešení limitů rozvoje obce.

Obec je zatížena nadměrnou dopravou. Tato skutečnost také ohrožuje bezpečnost občanů, zejména dětí jdoucích do školy. Obec jako celkem je však v dobrém stavu. Nutná je však rekonstrukce a výstavba většiny místních komunikací a chodníků.

Obec Těšetice má velkou přednost v dostupnosti do města Olomouc, míra nezaměstnanosti je zde tedy kolem 7,8%. V Těšeticích jsou široce zastoupeny různé zájmové spolky, které v obci aktivně působí a dotvářejí tak celkový obraz obce. Příležitostí obce je výstavba nových domů, která není v současné době obcí příliš podporována. Přesto že obec vesnickou památkovou zónu a 32 dalších památek není nic z toho obcí propagováno a obec nijak nepodporuje turistiku.

V rámci demografického vývoje stav obyvatel v obci je na podobné výši a v poslední době lze vidět mírný nárůst. V obci se zvyšuje počet obyvatel v důchodovém věku a počet mladých obyvatel zvyšuje velmi pomalu. Více lze vyzorovat ze SWOT analýzy, která byla stanovena v pracovní skupině.

Tabulka 36: SWOT analýza

SWOT ANALÝZA		
	Přednosti	Nedostatky
Vnitřní prostředí – interní analýza	<p style="text-align: center;"><u>Silné stránky (S)</u></p> <p><i>faktory, kterými je nositel projektu schopen podpořit jeho úspěšnou realizaci</i></p> <ul style="list-style-type: none"> - Vhodné zázemí pro organizaci aktivit a spolkové akce - Velmi dobré sousedské a mezilidské vztahy - Aktivní činnost spolků (SDH, JATAR, Juliska – malá kopaná) - Pozitivní přístup vedení obce - Entuziasmus místních občanů - Dobrovolnická činnost 	<p style="text-align: center;"><u>Slabé stránky (W)</u></p> <p><i>faktory, kterými nositel projektu může ohrozit jeho úspěšnou realizaci</i></p> <ul style="list-style-type: none"> - Špatný stav nemovitosti - Časová tíseň - Nemožnost využití prostor po celý rok - Bezbariérovost - Nehospodárnost - Nedostatečné vzdělání vedoucích a organizujících osob

Vnější prostředí - externí analýza	<p style="text-align: center;"><u>Příležitosti (O)</u></p> <p style="text-align: center;"><i>vnější podmínky, které mohou realizaci projektu podpořit</i></p> <ul style="list-style-type: none"> - Využití přílehlých venkovních prostor (obecní), sportovní, relaxační - Možnost seberealizace - Volnost vyjádřit své názory a návrhy - Být vyslyšen jinými - Kooperace s ostatními - Předání zkušenosti jiným - Sdružování osob na bázi komunity - Vzájemná podpora se učit nové věci - Vést společný dialog - Propojení obyvatel nejen obce, ale i jiných obcí 	<p style="text-align: center;"><u>Hrozby (T)</u></p> <p style="text-align: center;"><i>vnější podmínky, které mohou realizaci projektu zmařit</i></p> <ul style="list-style-type: none"> - Nedůvěra místních občanů - Prvotní angažovanost a nadšení může následně utichnout - Problémové vnímání spoluobčanů k zdravotně a sociálně znevýhodněným osobám - Předsudky a obavy - Neinformovanost - Demotivace u sociálně vyloučených osob - Nereálné očekávání - Neekonomičnost - Nedostatečné naplnění kapacit
--	--	--

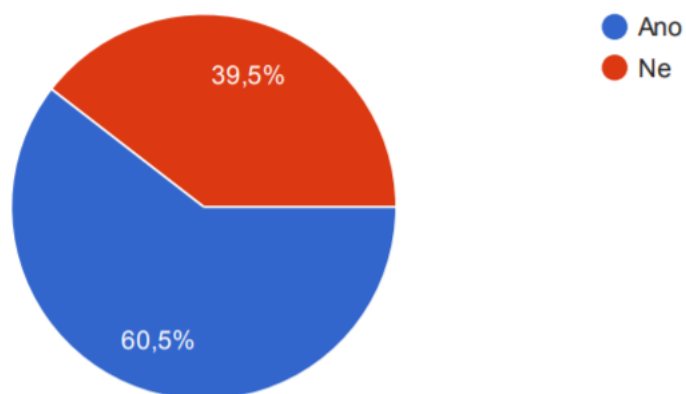
2.2 ANKETA - pro návrh náplně a činností v připravovaném komunitním centru (KC) v obci Těšetice

44 odpovědí

Otázka 1

Máte trvalý pobyt v obci?

43 odpovědí



otázka 2

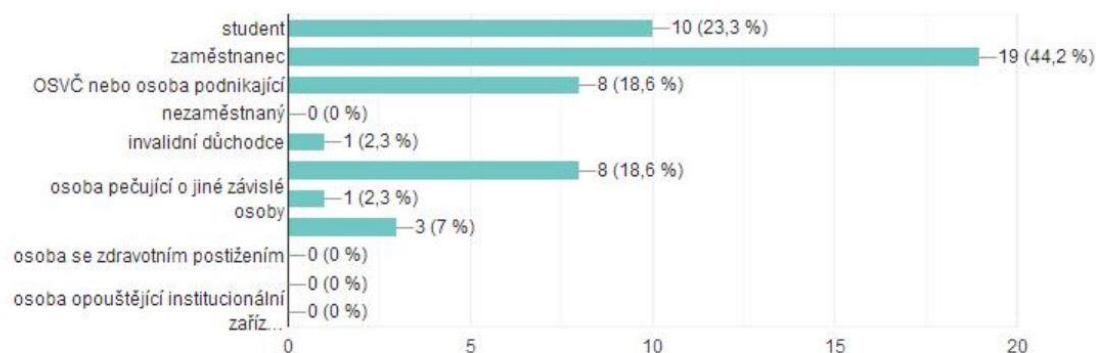
V současnosti jsem:

Je možné vybrat více možností.

- student
- zaměstnanec
- OSVČ nebo osoba podnikající
- nezaměstnaný
- invalidní důchodce
- osoba pečující o malé děti (tj. osoby pečující o osobu mladší 15 let)
- osoba pečující o jiné závislé osoby
- starobní důchodce
- osoba se zdravotním postižením
- osoba sociálním vyloučením ohrožená nebo sociálně vyloučená (např. osoby dlouhodobě či opakovaně nezaměstnané/ osoby bez domova a osoby žijící v nevyhovujícím nebo nejistém ubytování/ národnostní menšiny/ ohrožené osoby do 18 let věku - tj. osoby mladší 18 let se speciálními vzdělávacími potřebami, ohrožené umístěním do institucionální výchovy, vyrůstající v rodinách ohrožených chudobou nebo v nefunkčních rodinách, v náhradní rodinné péči apod./ imigranti a azylanti)
- osoba opouštějící institucionální zařízení

V současnosti jsem:

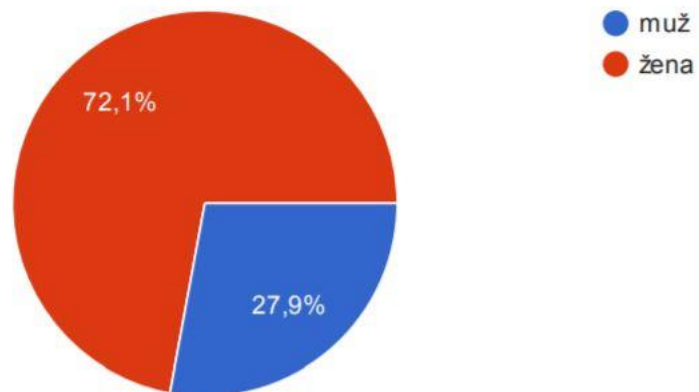
43 odpovědí



3.Otázka

Jste?

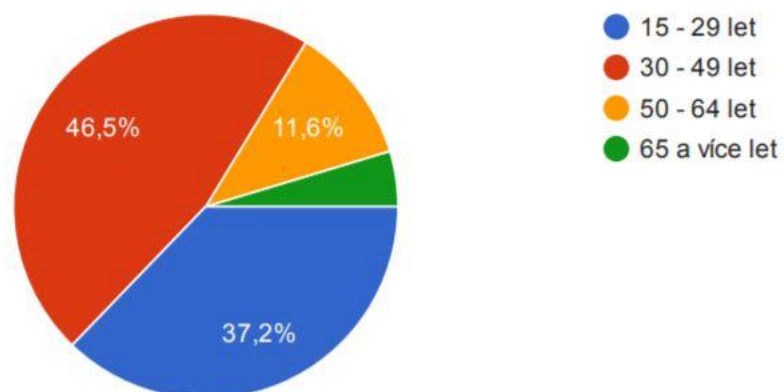
43 odpovědí



4. Otázka

Váš věk?

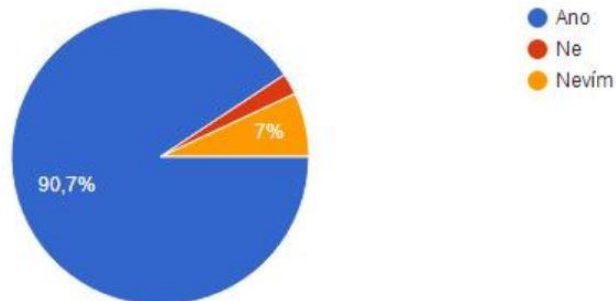
43 odpovědí



5. otázka

Myslíte si, že společné aktivity v obci by mohly zlepšit vztahy v obci?

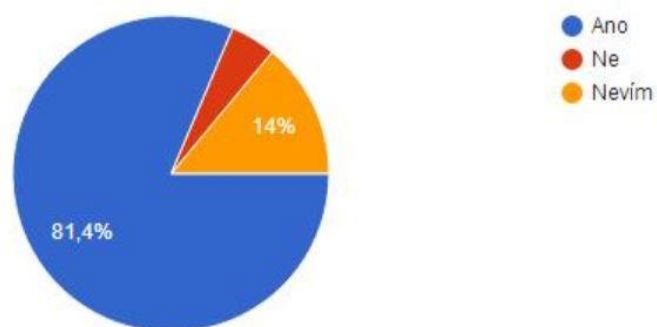
43 odpovědí



6 otázka

Měl/a byste zájem se zapojit do společných aktivit s ostatními občany obce?

43 odpovědí



7 otázka

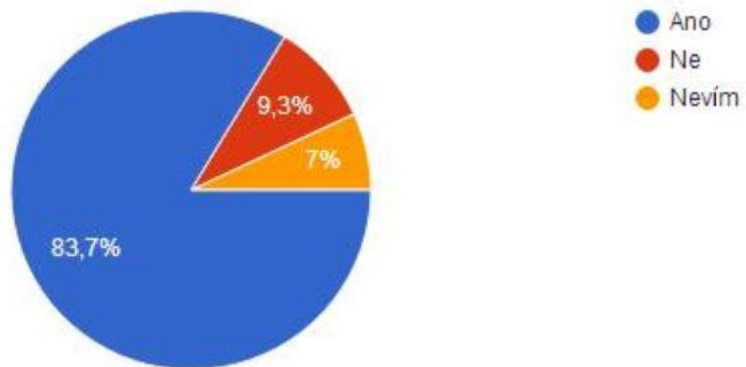
Podílíte se nebo jste se podílel/a na dění v obci?



8 otázka

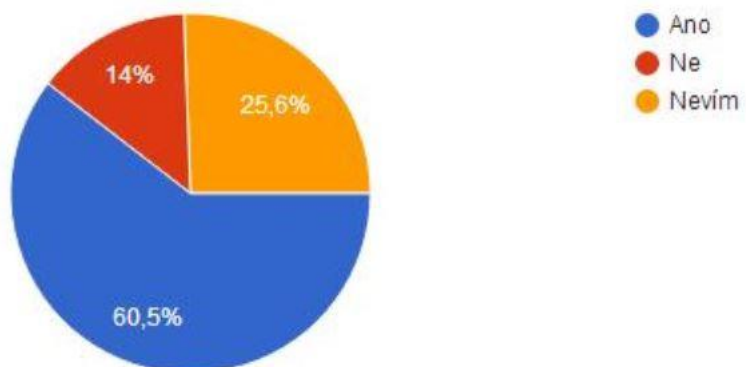
Máte zájem o přístup k novým informacím?

43 odpovědí



Je pro vás důležité mít společnou vizi a cíl s ostatními občany obce?

43 odpovědí

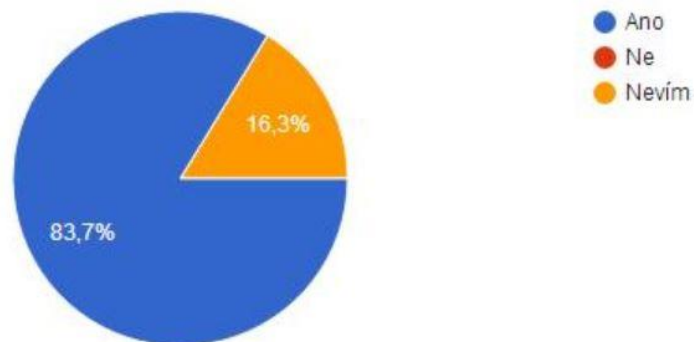


9. otázka

10. Otázka

Máte zájem nebo jste ochoten/ ochotna pomoci jiným potřebným občanům obce?

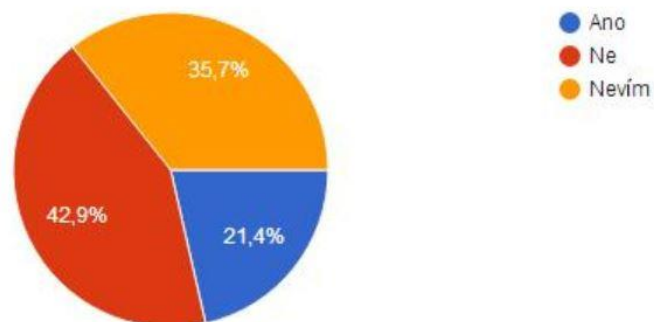
43 odpovědí



11. otázka

Znáte v obci někoho, kdo potřebuje sociální pomoc a z nejrůznějších důvodů o ni ještě nepožádal?

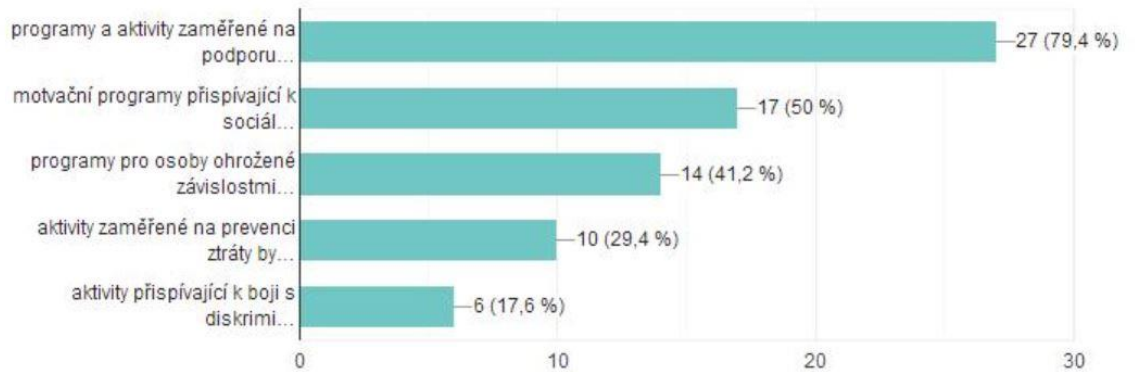
42 odpovědí



12. otázka

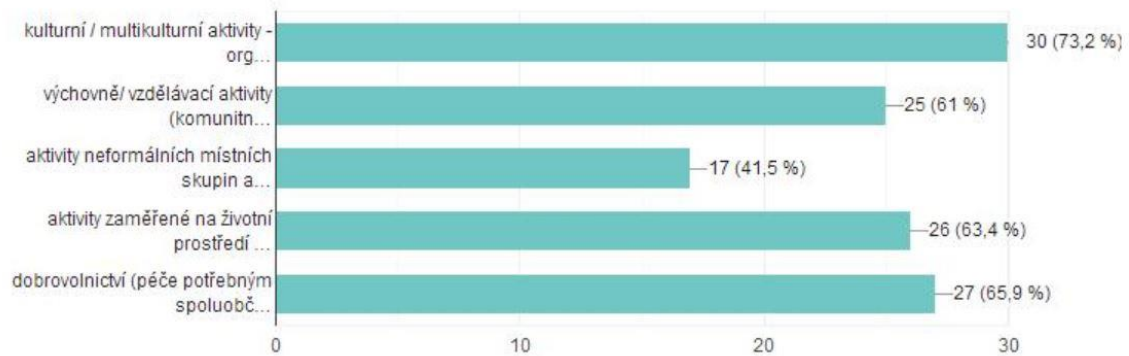
Návrh náplně komunitního centra:

34 odpovědí



Návrh náplně komunitního centra - doplňkové aktivity:

41 odpovědí



13. otázka

14. otázka

Aktivity, které v obci pořádají nebo by mohly pořádat spolky a sdružení:



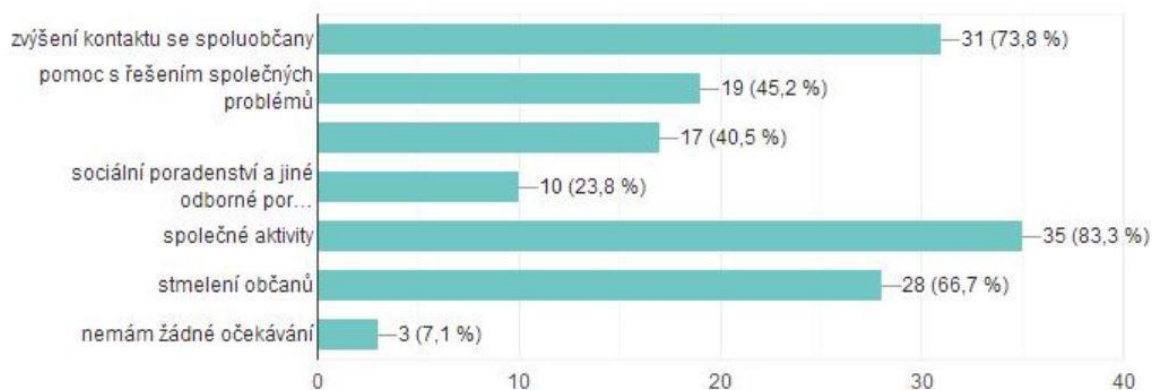
Aktivity, které v obci pořádají nebo by mohly pořádat spolky a sdružení:



15. otázka

Co by podle vás mělo komunitní centrum nabídnout?

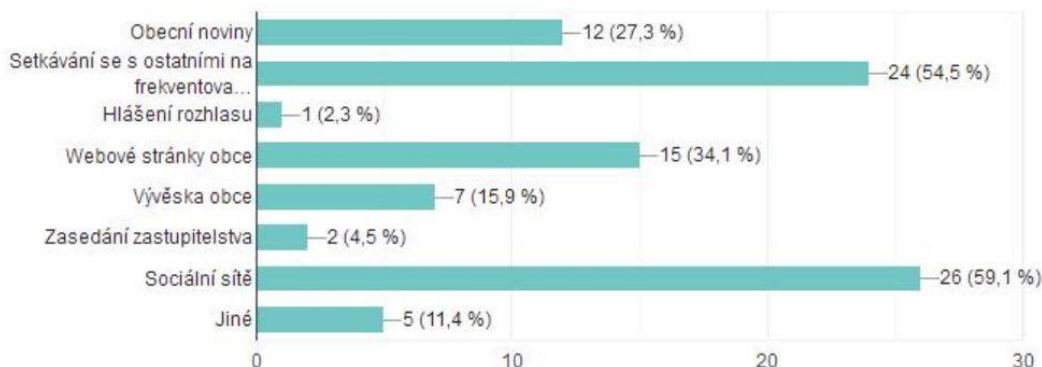
42 odpovědí



16. otázka

Jaký zdroj informací o dění v obci využíváte nejčastěji?

44 odpovědí



Výsledky – výstupy

Téměř 96% respondentů se domnívá, že společné aktivity v obci zlepší vztahy. Skoro 73% je ochotno se do aktivit zapojit. Dle výsledků ankety se dá předpokládat, že polovina respondentů se již dříve zapojovala do aktivit v obci.

Necelých 69% považuje společný cíl s ostatními za důležitý.

Více než 85% respondentů je ochotno pomoci ostatním a více než 22% zná někoho, kdo dle subjektivního posouzení pomoc potřebuje.

Téměř polovina by uvítala právní poradenství. Podobný výsledek se ukázal u nabídky finanční gramotnosti.

Poradenství týkající se žádostí o příspěvky, tzv. sociální dávky zaujalo méně než 45% dotázaných.

Poradenství v nezaměstnanosti oslovilo v průměru také 45%.

Nejvíce, 72% dotázaných, oslovila nabídka aktivit na podporu rodiny.

O programy prevence sociálního vyloučení má zájem přes 52% a o programy související, programy pro osoby ohrožené závislostmi má zájem skoro 54%.

Kulturní aktivity jsou pro obyvatele Těšetic nejzajímavější, označilo je 77% respondentů.

Také aktivity a programy věnující se životnímu prostředí se těší velkému zájmu, zájem o tyto činnosti má více než 67% dotázaných.

Velmi podobný výsledek, 66%, je pro výchovně/ vzdělávací aktivity.

Dobrovolnictví se věnuje nebo je ochotno se věnovat 50% respondentů.

Stejně tak se ukázalo, že i v aktivitách pořádaných spolky a sdruženími je pro občany nejdůležitější společenská aktivita. Dále se potvrdilo, že mají občané zájem se setkávat při kreativních činnostech a aktivitách věnujících se zdraví fyzickému i duševnímu.

Z ankety vyšlo dále najevo, že mají lidé zájem o sportovní i kulinářské aktivity a soutěže.

Občané očekávají, že aktivity centra přinesou více kontaktu se spoluobčany a prostor pro setkávání.

Jednání se zástupci obce, místních spolků a zástupci cílových skupin

Vedení obce a zejména pan starosta naše nové komunitní centrum velmi podporuje, pomáhá zajišťovat osvětu a podílí se na prezentaci projektu v řadách široké veřejnosti. Obec nám také pomohla prezentovat informace na obecním webovém portálu a shromáždit anketu, kterou jsme distribuovali obyvatelům obce a jeho okolí.

Zájmová a spolková činnost v obci je velmi rozmanitá. Vznik komunitního centra zástupci spolků velmi vstřícně vítají a počítají s tím, že budou moci jeho prostory, vybavení a možnosti plnohodnotně využít i pro jejich aktivity a spolkovou činnost. Rádi bychom také navázali na spolupráci a kooperaci všech aktivních spolků v obci právě v nově vybudovaném komunitním centru, s tím, že dojde k zapojení nejen spolků, ale také obyvatel z obce a okolí a zejména cílových skupin projektu komunitního centra. Očekáváme vzájemné propojení činnosti jednotlivých spolků a obyvatel, a tím umožníme seberealizaci jednotlivých osob formou zapojení se do příprav programů v podobě využití vlastních schopností a znalostí a přispět tak k naplňování cílů projektu.

Stručné zhodnocení situace místního koordinátora pro cílovou skupinu na základě poznatků a zkušeností ve stávajícím společenství

Výstupem ankety bylo zjistit potřeby obyvatel dané obce s cílem zajistit pro cílové skupiny požadované činnosti v komunitním centru a předpokladem, že budou komunitní centrum využívat spolky a místní občané se začleněním, právě vytipovaných cílových skupin, kterými jsou – rodiče s dětmi, matky samoživitelky, osamělé starší ženy se zdravotním znevýhodněním, mládež a další.

Již při prvních akcích, na kterých se organizačně podílelo komunitní centrum, byli přítomni zástupci cílových skupin, kteří byli v některých částech akce zapojeni do organizace a realizace dané akce. Mezi prvními akcemi, na kterých se komunitní centrum aktivně podílelo, byla Ratajská zabíjačka, aneb ten umí to a ten zas tohle, Rozsvěcování vánočního stromu v Ratajích, Novoroční ohňostroj. Vždy byl ze strany členů cílových skupin projeven vřelý zájem o dění v komunitním centru.

Cílovým tématem, na které se chce KC zaměřit, jsou také aktivity na využití volného času dětí a mládeže. KC by rádo vytvořilo a realizovalo volnočasové programy, které budou plnit funkci nejen výchovně a sociálně preventivní, ale také vzdělávací a relaxační. Aktivity KC se zaměří na kvalitní realizaci zájmů a potřeb dítěte a mladého člověka prostřednictvím aktivit ve volném čase, které patří do oblasti sociálního učení. Rádi bychom se také orientovali na zájmovou činnost, která bude zahrnovat aktivity z oblasti techniky, kreativity, výtvarného a hudebního umění a další výchovně vzdělávací aktivity pro děti a mládež.

Z ankety vyplývá, že byl projeven velký zájem o kulturní aktivity. Kulturní aktivity realizují v obci místní spolky s podporou obce Těšetice. Spolky mají velké zkušenosti s pořádáním kulturních a volnočasových aktivit pro všechny věkové kategorie a sociální skupiny pro obyvatele obce a jeho blízkého okolí. Díky těmto kulturním aktivitám dochází k setkávání občanů a všech cílových skupin, což přispívá k socializaci a začlenění zástupců cílových skupin s ostatními obyvateli obce.

Z ankety vyplynul zájem o nabídku aktivit na podporu rodin. Budeme se snažit vytvořit natolik atraktivní aktivity, které povedou k naplnění stanovených cílů se začleněním této cílové skupiny mezi ostatní obyvatele obce.

3. Návrhy činností komunitního centra v Těšeticích

3.1 NÁVRHY ČINNOSTÍ KOMUNITNÍHO CENTRA v Těšeticích

Místní šetřením, které bylo provedeno koordinátorem projektu s přispěním vedení obce Těšetic, byly stanoveny potřeby občanů obce Těšetic včetně definování členů cílových skupin. Informace byly získány vyplněním dotazníku při osobních setkání s občany a členy cílových skupin. Dalším zdrojem byly informace získané od občanů z ankety pro občany obce. Při přípravě projektu bylo vytipováno několik osob, které budou v projektu zastupovat zájmy několika cílových skupin.

V anketě, která byla provedena na konci roku 2019 v rámci projektu a byla cílena na obyvatele obce Těšetic, včetně vytipovaných zástupců cílových skupin se 73 %

oslovených vyjádřilo, že má zájem zapojit se do společných aktivit, průměrně 25 % z nich se do společných aktivit zapojilo. Zájem o společnou vizi má 69 % respondentů a 85 % dotázaných je ochotno pomoci občanům a více než 22% zná někoho, kdo dle subjektivního posouzení pomoc potřebuje.

Aktivní občané se dobrovolně budou podílet na plnění cílů a vizí komunitního centra pomocí kontaktu se členy komunity, tím že od nich budou sbírat podněty ke komunitní práci. Komunitní pracovník se bude vzdělávat a následně bude ovlivňovat kvalitu komunitní spolupráce v podobě předávání svých zkušeností komunitě a zajištění odborné spolupráce s ostatními odvětvími.

Jako velkou devizu pro komunitní centrum vidíme v odborné spolupráci komunitního a sociálního pracovníka, pomocí kterého bude možné řešit problémy, které se vyskytnou v komunitě, ale případně i mimo ni. Role místního komunitní pracovníka bude spočívat v tom, že napomůže komunitě v komunikaci s vedením obce, ostatními spolky a se zapojením občanů do spolkového života. Bude současně zajišťovat propojení s členy cílových skupin společenství. Sociální pracovník by měl komunitě pomáhat znalostmi sociální problematiky v tíživých situacích, ale i při konfliktech nebo potížích v sociální oblasti. Od sociálního pracovníka očekáváme odborné řešení problematiky a poskytování základního sociálního poradenství. Pokud se objeví klient se sociálním problémem, který nebudou schopni vyřešit pracovníci na místě, tak dojde pomocí komunitního centra k zajištění a kontaktování externí odborné instituce.

Aktivita komunitního centra budou řízeny požadavky a potřebami komunity. Prvotní informace poskytl anketní dotazník zpracovaný před začátkem komunitní práce.

Dotazníkové šetření ukázalo, že komunita má zájem o řešení dluhového poradenství, a poradenství v oblasti práva. Dluhové poradenství týkající se posílení finanční gramotnosti by dle ankety ocenilo 48% dotázaných. Poradenství v nezaměstnanosti oslovilo v průměru také 45%. Nejvíce, 72% dotázaných, oslovila nabídka aktivit na podporu rodiny. O programy prevence sociálního vyloučení má zájem přes 52% a o programy související, programy pro osoby ohrožené závislostmi má zájem skoro 54%. Kulturní aktivity jsou pro obyvatele Těšetic nejzajímavější, označilo je 77% respondentů. Také aktivity a programy věnující se životnímu prostředí se těší velkému zájmu, zájem o tyto činnosti má více než 67% dotázaných. Velmi podobný výsledek, 66%, je pro výchovně/ vzdělávací aktivity. Dobrovolnictví se věnuje nebo je ochotno se věnovat 50% respondentů.

Návrhy činností komunitního centra Těšetice (primární aktivity)

Primární aktivitou komunitního centra Těšetice bude zaměření na uspokojení požadavků a potřeb komunity. Primární orientace bude směřovat na akce, jejichž výsledkem je pomoc k sociálnímu začlenění a prevenci sociálního vyloučení osob

v nepříznivé životní situaci. Další směřování motivačních programů bude upravováno průběžně dle aktuálních potřeb komunity.

Nosné aktivity - v komunitním centru Těšetice dojde k zajištění individuálního a skupinového poradenství pro cílové skupiny projektu. Nabyté znalosti pomohou jednotlivcům či ohroženým skupinám zapojit se do běžného života. Individuální poradenství bude probíhat osobně v místě komunitního centra Těšetice. Komunitní centrum se bude zaměřovat zejména na tyto aktivity - dluhové poradenství, praktické formy oddlužení, prevence ztráty bydlení, státní příspěvky, řešení nepříznivé sociální situace, prevence sociálního vyloučení, řešení krizových situací osob se zdravotním znevýhodněním se zaměřením na rodiny s dětmi.

Přednáškové a vzdělávací aktivity – v komunitním centru Těšetice se budeme orientovat na přednášky a vzdělávací semináře, které budou vycházet z potřeb cílových skupin. Jedná se především o finanční gramotnost, novinky ze sociální oblasti, rodinné vztahy. Součástí přednášek bude diskuse účastníků s přednášejícím. Je možné, že bude potřeba řešit osobní problémy individuálně z důvodu citlivosti tématu pomocí individuální konzultace. Přednášky budou povedeny profesionálními odborníky v dané oblasti. Rádi bychom zajistili zapojením externistů např. právník, odborný konzultant nebo lektor.

4. Závěr

Hlavním cílem komunitního centra bude prostřednictvím individuálního a skupinového poradenství, vzdělávání a ostatních aktivit poskytnout cílovým skupinám projektu pomoc v potřebných oblastech, které podpoří jejich sociální začleňování a pomohou jim zapojit se do běžného života a podpoří sounáležitost v místním společenství.